


- Legende**
 - Gemarkungsgrenze
 - Flurgrenze
 - Schutzzone I
 - Schutzzone II
 - Schutzzone III
 - Flurstücksgrenze
- Pot. Nitrataustragsgefährdung**
 - sehr gering (1)
 - gering (2)
 - mittel (3)
 - hoch (4)
 - sehr hoch (5)



Ingenieurbüro SCHNITTSTELLE BODEN

Belsgasse 13

61239 Ober-Mörlen

Tel: 06002/99250-0 Fax: 99250-29

eMail: info@schnittstelle-boden.de

www.schnittstelle-boden.de

Wasserschutzgebiet

Tiefbrunnen Naunstadt

der Gemeinde Grävenwiesbach


Mittlere potenzielle

Nitrataustragsgefährdung


Bezug: Katasterparzellen

BearbeiterR. Miller

Maßstab1:4.000

geprüft

Datum29.01.2018



Datengrundlage: HVBG

Kartenhintergrund: HLNUG

1000100200

m