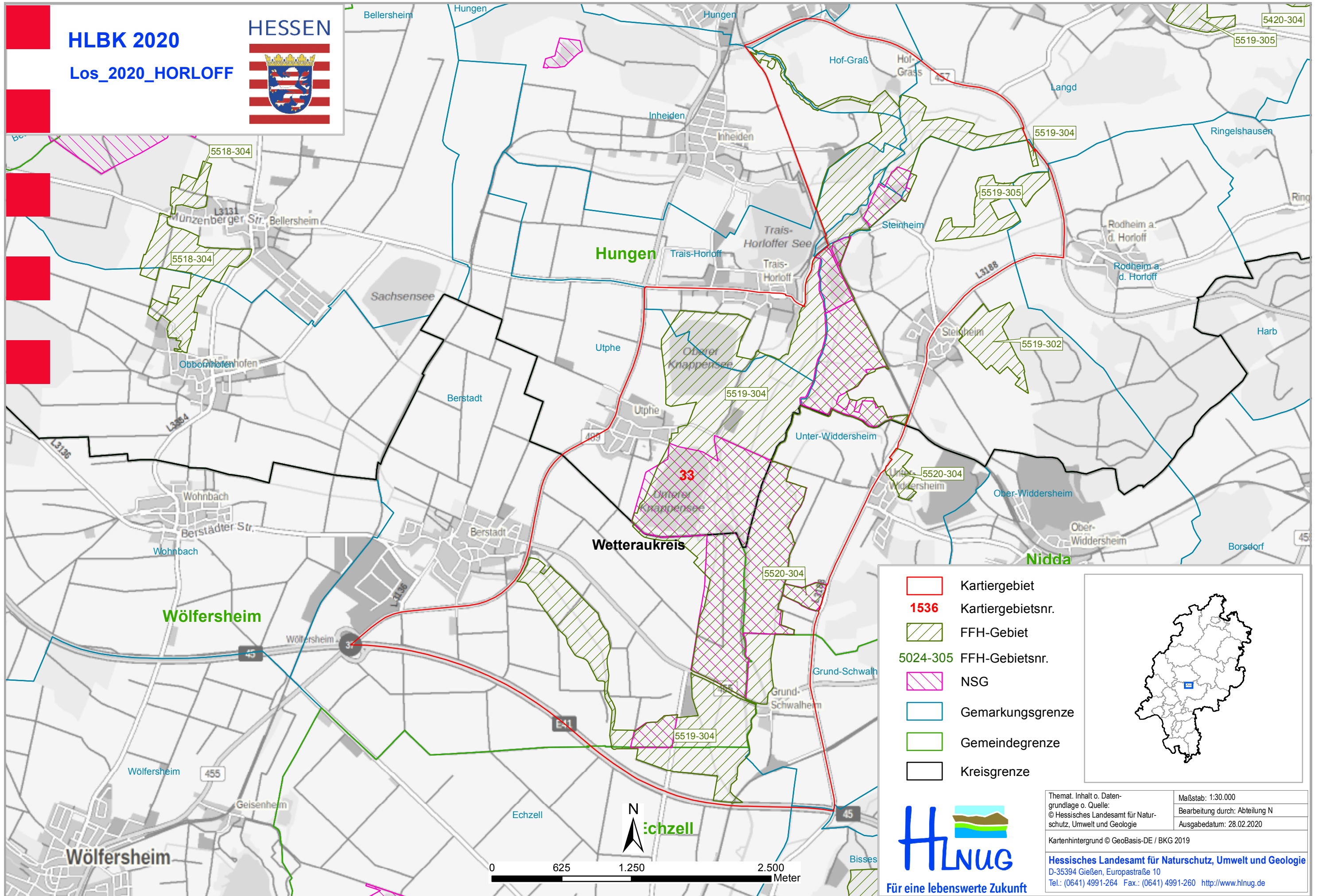







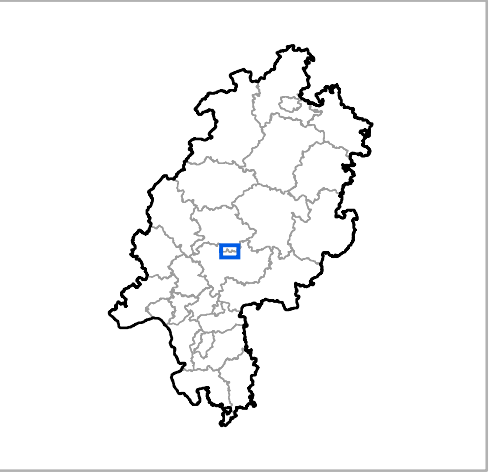
HLBK 2020

Los_2020_HORLOFF

HESSEN



-  Kartiergebiet
- 1536** Kartiergebietsnr.
-  FFH-Gebiet
- 5024-305 FFH-Gebietsnr.
-  NSG
-  Gemarkungsgrenze
-  Gemeindegrenze
-  Kreisgrenze



Themat. Inhalt o. Daten-
grundlage o. Quelle:
© Hessisches Landesamt für Naturschutz,
Umwelt und Geologie

Maßstab: 1:30.000
Bearbeitung durch: Abteilung N
Ausgabedatum: 28.02.2020

Kartenhintergrund © GeoBasis-DE / BKG 2019

Hessisches Landesamt für Naturschutz, Umwelt und Geologie
D-35394 Gießen, Europastraße 10
Tel.: (0641) 4991-264 Fax.: (0641) 4991-260 <http://www.hlnug.de>