



# Veröffentlichungsverzeichnis

Schriften • Karten • Daten

# Impressum

## Hessisches Landesamt für Naturschutz, Umwelt und Geologie

Postfach 3209  
D-65022 Wiesbaden

Rheingaustraße 186  
D-65203 Wiesbaden

### Zentrale:

Telefon: +49 (0)611 6939-0  
E-Mail: [post@hlnug.hessen.de](mailto:post@hlnug.hessen.de)

### Vertriebsstelle

Telefon: +49 (0)611 6939-111  
Fax: +49 (0)611 6939-113  
E-Mail: [vertrieb@hlnug.hessen.de](mailto:vertrieb@hlnug.hessen.de)  
Internet: [www.hlnug.de/vertrieb.html](http://www.hlnug.de/vertrieb.html)

### Layout

Nadine Monika Lockwald

**Wichtiger Hinweis:**

In dieser Broschüre finden Sie sämtliche über unsere Vertriebsstelle erhältlichen Produkte. Sie können diese per Telefon, Fax, E-Mail oder über unsere Webseite [www.hlnug.de/vertrieb.html](http://www.hlnug.de/vertrieb.html) bestellen. Dort finden Sie neben den hier aufgeführten Produkten auch Hinweise auf vergriffene Schriften. Teilweise stehen vergriffene Schriften noch als Download zur Verfügung. Außerdem sind viele Veröffentlichungen parallel in gedruckter Form oder als PDF-Datei mit Möglichkeit zum Herunterladen zu beziehen. Einige Arbeiten sind nur in digitaler Form erschienen und somit nur auf unserer Webseite zu finden.

**Begriffserläuterung:****Folder**

Bei einem Folder handelt es sich um ein Informations-Faltblatt geringeren Umfangs in unterschiedlichen Formaten.

# Inhalt

<b>Schriften .....</b>	<b>7</b>
■ <b>Allgemeine und fachübergreifende Themen .....</b>	<b>7</b>
Reportagen aus der Umwelt .....	8
Umweltplanung, Arbeits- und Umweltschutz .....	9
■ <b>Abfall .....</b>	<b>12</b>
■ <b>Altlasten .....</b>	<b>13</b>
Handbuch Altlasten .....	14
■ <b>Boden .....</b>	<b>15</b>
Böden und Bodenschutz in Hessen .....	16
■ <b>Elektromagnetische Felder .....</b>	<b>17</b>
■ <b>Geologie .....</b>	<b>17</b>
Geologie in Hessen .....	19
Geologische Abhandlungen Hessen .....	19
Geologische Abhandlungen Hessen .....	24
Geologisches Jahrbuch Hessen .....	28
Hessisches Lagerstättenarchiv .....	28
Notizblatt des Hess. Landesamtes für Bodenforschung zu Wiesbaden .....	29
■ <b>Klima .....</b>	<b>29</b>
■ <b>Lärm .....</b>	<b>30</b>
Lärmschutz in Hessen .....	30
■ <b>Luft .....</b>	<b>31</b>
Luftreinhaltung in Hessen .....	32
■ <b>Naturschutz .....</b>	<b>32</b>
Artenschutzinfo .....	33
FENA-Skripte .....	33
FENA-Wissen .....	34
■ <b>Wasser .....</b>	<b>34</b>
Europäische Wasserrahmenrichtlinie .....	35
Grundwasser in Hessen .....	36
Hydrologie in Hessen .....	36

<b>Karten.....</b>	<b>38</b>
■ Gedruckte geowissenschaftl. u. a. Kartenwerke unterschiedl. Maßstäbe ....	38
■ Geologische Karte von Hessen 1 : 25 000 .....	40
■ Bodenkarte von Hessen 1 : 25 000 .....	41
■ Bohrpunktkarte von Hessen.....	42
■ Weinbau-Standortkarte Rheingau 1 : 5 000 .....	43
■ Themenkarten der Bodenflächendaten, weinbauliche Nutzung 1 : 5 000 ..	43
■ Hydrogeologische Karte von Hessen 1 : 25 000.....	44

**Kartenplots, Datenberichte ..... 45**

■ <b>Boden.....</b>	<b>45</b>
Kartenplots .....	45
Maßstab 1 : 500 000.....	45
Maßstab 1 : 50 000 .....	45
Maßstab 1 : 25 000.....	45
Maßstab 1 : 7 500 und 1 : 5 000.....	46
■ <b>Geologie.....</b>	<b>47</b>
Kartenplots .....	47
Maßstab 1 : 300 000 .....	47
Maßstab 1 : 200 000.....	48
Maßstab 1 : 100 000.....	48
Maßstab 1 : 75 000.....	48
Maßstab 1 : 50 000.....	48
Maßstab 1 : 25 000.....	48
Maßstab 1 : 10 000.....	48
Datenberichte .....	49
■ <b>Luft.....</b>	<b>49</b>
Kartenplots .....	49
Maßstab 1 : 10 000.....	49
■ <b>Wasser.....</b>	<b>49</b>
Kartenplots	
Maßstab 1 : 500 000 .....	49
Maßstab 1 : 300 000 .....	49
Maßstab 1 : 200 000.....	49
Maßstab 1 : 50 000.....	50
Maßstab 1 : 25 000.....	50

<b>Datenprodukte.....</b>	<b>51</b>
Kartenwerke, Flächendaten .....	51
■ Allgemein .....	51
■ Boden.....	51
■ Geologie.....	53
■ Luft.....	54
■ Wasser.....	54
Datenformate digitaler Produkte .....	56
Datenträger: CD-ROM und DVD-ROM.....	56
Informations- und Multimedia-CDs .....	56
■ Allgemein .....	56
■ Boden.....	56
■ Wasser.....	56
Bezugsbedingungen.....	57

## ■ Allgemeine und fachübergreifende Themen

Agenda 21 im Sportverein: Planungsgrundsätze und Praxisbeispiele für Vereine und Kommunen. – 1999	7,50 €
Das Hessische Landesamt für Naturschutz, Umwelt und Geologie. – 2016 Folder	kostenlos
Hessisches Landesamt für Umwelt und Geologie: Umwelterklärung 2004 / G. Dörger, S. Singer-Posern u. K. Teichert. – 2005 ISBN 978-3-89026-343-3	kostenlos
Hessisches Landesamt für Umwelt und Geologie: Umwelterklärung 2007 / G. Dörger, S. Singer-Posern u. K. Teichert. – 2008 ISBN 978-3-89026-353-3	kostenlos
Hessisches Landesamt für Umwelt und Geologie: Jahresbericht 2000. – 2001 ISBN 978-3-89026-330-4	kostenlos
Hessisches Landesamt für Umwelt und Geologie: Jahresbericht 2001. – 2002 ISBN 978-3-89026-335-9	kostenlos
Hessisches Landesamt für Umwelt und Geologie: Jahresbericht 2002. – 2003 ISBN 978-3-89026-337-3	kostenlos
Hessisches Landesamt für Umwelt und Geologie: Jahresbericht 2003. – 2004 ISBN 978-3-89026-339-7	kostenlos
Hessisches Landesamt für Umwelt und Geologie: Jahresbericht 2005. – 2006 ISBN 978-3-89026-346-5	kostenlos
Hessisches Landesamt für Umwelt und Geologie: Jahresbericht 2006. – 2007 ISBN 978-3-89026-349-6	kostenlos
Hessisches Landesamt für Umwelt und Geologie: Jahresbericht 2007. – 2008 ISBN 978-3-89026-352-6	kostenlos
Hessisches Landesamt für Umwelt und Geologie: Jahresbericht 2008. – 2009 ISBN 978-3-89026-357-1	kostenlos
Hessisches Landesamt für Umwelt und Geologie: Jahresbericht 2010. – 2011 ISBN 978-3-89026-367-0	kostenlos

Hessisches Landesamt für Umwelt und Geologie: Jahresbericht 2011. – 2012 ISBN 978-3-89026-367-4	kostenlos
Hessisches Landesamt für Umwelt und Geologie: Jahresbericht 2012. – 2013 ISBN 978-3-89026-370-0	kostenlos
Hessisches Landesamt für Umwelt und Geologie: Jahresbericht 2013. – 2014 ISBN 978-3-89026-375-5	kostenlos
Hessisches Landesamt für Umwelt und Geologie: Jahresbericht 2014. – 2015 ISBN 978-3-89026-376-2	kostenlos
Hessisches Landesamt für Umwelt und Geologie: Jahresbericht 2015. – 2016 ISBN 978-3-89026-377-9	kostenlos
Hessisches Landesamt für Naturschutz, Umwelt und Geologie: Jahresbericht 2016. – 2017 ISBN 978-3-89026-378-6	kostenlos
Monitoring von Umweltleistung und Umweltmanagementsystem : Endbe- richt / T. Loew u. J. Clausen. – 2005 ISBN 978-3-89026-342-7	10,00 €
Umweltdaten Hessen / S. Singer-Posern, J. Maruszyk u. U. Heyder. – 2013 ISBN 978-3-89026-372-4	kostenlos
Umweltindikatoren Bundesland Hessen / S. Singer-Posern, U. Heyder u. S. Schroth. – 2007 ISBN 978-3-89026-351-9	kostenlos
Umweltinformationen des HLUg im Internet. – 2015      Folder	kostenlos

### Reportagen aus der Umwelt ISSN 1869-3903

Dem Boden auf den Grund gegangen / S. Zoske. – 2015 ISBN 978-3-89026-523-0	kostenlos
Landesaufnahme mit Geologenhammer und Bohrer : Moderne Geologie in Hessen / S. Steghaus-Kovač. – 2013 ISBN 978-3-89026-522-3	kostenlos
Überwachung der Umweltradioaktivität / M. Lachmann. – 2012 ISBN 978-3-89026-521-6	kostenlos
Wasser-Wacht an der Wisper / S. Zoske. – 2009 ISBN 978-3-89026-520-9	kostenlos



## Umweltplanung, Arbeits- und Umweltschutz ISSN 0933-2391

Heft 101	Immissionen gasförmiger Luftschadstoffe an der Bergstraße : Messbericht. – 1990	kostenlos
Heft 134	Entsorgung von Abfällen aus Kopiersystemen mit halbleitenden Schichten / H. Zindel. – 1994	kostenlos
Heft 138	Soziale Dimensionen des Arbeitsschutzes : Ansätze zur Erweiterung gewerbeaufsichtlicher Spielräume / B. Brückner. – 1992 (Sozialwissenschaftliche Reflexions- und Handlungshilfen für die Gewerbeaufsicht ; 2)	kostenlos
Heft 151	Immissionsbelastung der Atmosphäre durch polychlorierte Biphenyle (PCB) und andere Chloraromaten : Meßergebnisse aus Hessen. – 1993	kostenlos
Heft 156	Umgang mit HKW in Betrieben : Schadensprävention durch gezielte Überwachung ; Vorträge anlässlich des HKW-Symposiums der HLFU am 2. Dezember 1992. – 1993	kostenlos
Heft 159	Wasserumsatz im Boden : Ergebnisse der Lysimeter-, Bodenfeuchte- und Verdunstungsmessungen 1971–1990; Teil II. Mittelhessen. – 1994	kostenlos
Heft 161	Fachgespräch Gesundheitsgefährdung durch Ethylenoxid in Sterilisierbetrieben : Vorträge und Diskussionen zur Veranstaltung des Hessischen Ministeriums für Frauen, Arbeit und Sozialordnung und der Zentralstelle für Arbeitsschutz. – 1993	kostenlos
Heft 167	Systemvergleich Restabfallbehandlung : Kurzfassung ; vergleichende Untersuchung zu den Umweltauswirkungen unterschiedlicher Verfahren der Restabfallbehandlung. – 1994	15,00 €
Heft 173	Vergleich von Ausbreitungsrechnungen mit der Modellkombination FITNAH/Lagrangesches Partikeldispersionsmodell und dem Verfahren nach TA Luft. – 1994	kostenlos
Heft 177	Wasserumsatz im Boden : Ergebnisse der Lysimeter-, Bodenfeuchte- und Verdunstungsmessungen 1971–1990 ; Teil III: Nordhessen. – 1994	kostenlos
Heft 183	Spektrometrie mit CCD-Detektor : Bestimmung der Verfahrenskenngrößen an einem ICP-OES mit CCD-Detektor und Untersuchung auf Gleichwertigkeit von Flammen- und Graphitrohr-AAS / A. Sautier. – 1995	kostenlos
Heft 184	Emissionskataster Hessen : landesweite Abschätzung der Emissionen aus biogenen und nicht gefaßten Quellen. – 1996	kostenlos
Heft 188	Ermittlung und Minderung von Gerüchen aus Bioabfall-Kompostierungsanlagen / F. Nithammer. – 1995	kostenlos

Heft 189	Forschungsprojekt Kompostierung pflanzlicher Abfälle nach dem modifizierten Mattenverfahren : Kurzfassung des Abschlußberichtes / U. Kramps. – 1995	kostenlos
Heft 195	Modellversuch zur Erfassung verkehrsbedingter Immissionsbelastungen in Frankfurt am Main : Bericht über Ergebnisse von Messungen und Modellrechnungen. – 1995	kostenlos
Heft 197	Ermittlung von Verfahrenskenngrößen eines Meßverfahrens zur Messung partikelförmiger Schadstoffe in Abgasen mit Hilfe modifizierter Nulldrucksonden : Ergebnisbericht ; (Untersuchungen an der Emissionssimulationsanlage). – 1995	kostenlos
Heft 199	Bewirtschaftungsplan Gewässersystem Weschnitz : landschaftspflegerischer Teil ; Kurzfassung. – 1995	7,50 €
Heft 201	Flächenhafte Darstellung der Immissionssituation. – 1996	kostenlos
Heft 204	Untersuchung kausaler Zusammenhänge zwischen Stoffwandelvorgängen und Temperaturverhältnissen in der MVA-Schlackedeponie Offenbach/M. + Anlagenband. – 1996	kostenlos
Heft 211	Der kommunale Umweltatlas zur Unterstützung umweltverantwortlichen Handelns : Beispiel: Stadt Braunfels. – 1996	10,00 €
Heft 215	Dauerhaft-umweltgerechtes Hessen : Projekt Nr. 1: Auswertung existierender Programme und Umsetzungskonzepte. – 1996	7,50 €
Heft 216	Bewässerung kommunaler und vereinseigener Sportanlagen. – 1996	kostenlos
Heft 225	Ermittlung von Verfahrenskenngrößen eines Meßverfahrens zur Messung partikelförmiger Schadstoffe in Abgasen mit Hilfe eines neu entwickelten Staub-Meßsystems : Ergebnisbericht ; (Untersuchungen an der Emissionssimulationsanlage) / G. Kaletta. – 1996	kostenlos
Heft 226	Erstellung eines betriebswirtschaftlichen Kostenrechnungssystems für die Messung des Ozon-Gehaltes durch das Luftmeßnetz Hessen / C. T. Jäger. – 1997	kostenlos
Heft 228	Deposition von Pflanzenschutzmitteln in Niederschlägen in einem hessischen Emissionsgebiet und an einem emissionsfernen Standort / T. Renner. – 1997	10,00 €
Heft 229	Alternative Verwertungsmöglichkeiten für MVA-Schlacken : Studie / A. Krähner. – 1997	5,00 €
Heft 232	Emission von Mikroorganismen aus Kompostierungsanlagen unter Einbeziehung der Immissionssituation der Umgebung / A. zur Nieden. – 1995	kostenlos

Heft 234	Vergleich von Veröffentlichungen zur hygienischen Qualität von Bioabfallkompost / D. Korb. – 1996	kostenlos
Heft 239	Strahlenschutzkataster des Landes Hessen : Umgang mit radioaktiven Stoffen in Hessen 1980 bis 1995 / D. Plath. – 1997	kostenlos
Heft 244	Verwertung von MVA-Schlackenfeinkorn als Rohmehlkomponente beim Zementklinkerbrand / A. Krähner. – 1997	10,00 €
Heft 248	Alternative Oberflächenabdichtungssysteme für Deponien. – 1998	kostenlos
Heft 250	Grundwasserbeschaffenheit in Hessen : Auswertung von Grund- und Rohwasseranalysen bis 1997. – 1998	kostenlos
Heft 251	Abschlußbericht Methodenvergleich Rüstungsaltslasten. – 1998	10,00 €
Heft 253	Leitfaden für die Erstellung kommunaler Abfallwirtschaftskonzepte / S. Schroth. – 1998	kostenlos
Heft 254	Arzneimittel in Gewässern : Risiko für Mensch, Tier und Umwelt? ; Fachtagung. – 1998	kostenlos
Heft 255	Untersuchung der Dominanzverhältnisse und Populationsstruktur der gebietsfremden Amphipoden-Gattung Dikerogammarus im hessischen Main in Verbindung mit populationsgenetischen Untersuchungen des gebietsfremden Amphipoden Corophium curvispinum (G.O. SARS 1895) im rhenanischen und danubischen Gewässersystem / A. Tiefenthaler. – 1998	kostenlos
Heft 256	Entsorgung von Holzabfällen aus Hessen 1993 - 1997 / J. Balkova. – 1998	10,00 €
Heft 260	Schadstoffbelastungen durch den Flugverkehr im Bereich des Flughafens Frankfurt und in seinem Umfeld : Diskussion und Bewertung der Belastungssituation. – 1999	5,00 €
Heft 261	Luftschadstoffbelastung auf dem Flughafen Frankfurt Main : Bericht über Luftschadstoffmessungen an drei Messpunkten auf dem Flughafengelände. – 1999	5,00 €
Heft 264	Neue Rahmenbedingungen für die biologische Abfallverwertung : Tagungsband zur Fortbildungsveranstaltung 17.06.1999 in Lollar, 23.09.1999 in Friedberg. – 1999	€ 7,50
Heft 266	Taxonomische Stellung und populationsgenetische Struktur von Arten der gebietsfremden Amphipoden-Gattung Dikerogammarus (STEBBING 1899) in Main, Main-Donau-Kanal und Donau / S. Giesen. – 1999	kostenlos
Heft 267	Immissionsbelastung auf dem Flughafen Frankfurt Main : Analyse von Einzelergebnissen / S. Engelmann. – 1999	5,00 €

Heft 268	Bestandsentwicklung der Fischarten der hessischen Rheinaue 1994 – 1997 : Reproduktionsstrategien, Jungfischauftommen, Gefährdung, Entwicklungstendenzen / E. J. Korte. – 1999	5,00 €
Heft 269	Potentielle Grundwassergefährdung durch Versauerung im Hessischen Ried : eine GIS-Modellierung zur Ermittlung von Gefährdungspotentialen / D. Bastian. – 1999	7,50 €
Heft 270	Emissionskataster in Hessen : Sachstand 1999. – 1999	5,00 €
Heft 271	Quantifizierung der Uferfiltration bei hohen Flurabständen am Beispiel des Modau-Sandbach-Systems / T. Müller. – 1999	5,00 €
Heft 278	Bewertung von PCB-Sanierungen in Hessen : Kurzfassung. – 2000	5,00 €
Heft 279	Monitoring von Umweltleistung und Umweltmanagementsystem : Befragung 1999. – 2000	5,00 €

Die fehlenden Hefte sind vergriffen. Sie können in der Bibliothek des HLNUG eingesehen werden oder per Fernleihe bei einer dem deutschen Fernleihverbund angeschlossenen Bibliothek **leihweise** bestellt werden.

## ■ Abfall

Abfallmengenbilanz des Landes Hessen für das Jahr 2000. – 2001 ISBN 978-3-89026-900-9	7,50 €
Abfallmengenbilanz des Landes Hessen für das Jahr 2001. – 2002 ISBN 978-3-89026-901-6	7,50 €
Abfallmengenbilanz des Landes Hessen für das Jahr 2002. – 2003 ISBN 978-3-89026-902-3	7,50 €
Abfallmengenbilanz des Landes Hessen für das Jahr 2003. – 2004 ISBN 978-3-89026-903-0	7,50 €
Abfallmengenbilanz des Landes Hessen für das Jahr 2004. – 2005 ISBN 978-3-89026-904-7	7,50 €
Abfallmengenbilanz des Landes Hessen für das Jahr 2005. – 2006 ISBN 978-3-89026-905-4	7,50 €
Abfallmengenbilanz des Landes Hessen für das Jahr 2006. – 2007 ISBN 978-3-89026-906-1	7,50 €
Abfallmengenbilanz des Landes Hessen für das Jahr 2007. – 2008 ISBN 978-3-89026-907-8	7,50 €

Abfallmengenbilanz des Landes Hessen für das Jahr 2008. – 2009 ISBN 978-3-89026-908-5	7,50 €
Bioabfallkompostierung : neue Entwicklungen und Lösungsmöglichkeiten zur Reduzierung von Geruchsemissionen / V. Kummer et al. – 2001 ISBN 978-3-89026-332-8	7,50 €
Mikroorganismen in der Umgebung von Abfallbehandlungsanlagen / V. Kummer et al. – 2003 ISBN 978-3-89026-338-0	7,50 €

## ■ Altlasten

Altlasten-annual 2005. – 2006	kostenlos
Altlasten-annual 2007. – 2008	kostenlos
Altlasten-annual 2008. – 2009	kostenlos
Altlasten-annual 2009. – 2010	kostenlos
Altlasten-annual 2010. – 2011	kostenlos
Altlasten-annual 2011. – 2012	kostenlos
Altlasten-annual 2012. – 2013	kostenlos
Altlasten-annual 2013. – 2014	kostenlos
Altlasten-annual 2014. – 2015	kostenlos
Altlasten-annual 2015. – 2016	kostenlos
Altlasten-annual 2016. – 2017	kostenlos
Altlasten : Zahlen und Fakten 2006. – 2006	kostenlos
Altlasten : Zahlen und Fakten 2007. – 2007	kostenlos
Altlasten : Zahlen und Fakten 2008. – 2008	kostenlos
Altlasten : Zahlen und Fakten 2009. – 2009	kostenlos
Altlasten : Zahlen und Fakten 2010. – 2011	kostenlos
Altlasten : Zahlen und Fakten 2011. – 2011	kostenlos
Altlasten : Zahlen und Fakten 2012. – 2012	kostenlos
Altlasten : Zahlen und Fakten 2013. – 2013	kostenlos

Altlasten : Zahlen und Fakten 2014. – 2014	kostenlos
Altlasten : Zahlen und Fakten 2015. – 2015	kostenlos
Altlasten : Zahlen und Fakten 2016. – 2016	kostenlos
Arbeitshilfen zur Qualitätssicherung in der Altlastenbehandlung : Teilthemen zur Erprobung in den Ländern / ad-hoc AG „Arbeitshilfen Qualitätssicherung“ des Altlastenausschusses (ALA) der Bund/Länder-Arbeitsgemeinschaft Bodenschutz (LABO). – 2001	20,00 €
Sanierungsbilanz : Altlastensanierung in Hessen ; Übersicht über den Einsatz von Sanierungsmaßnahmen 2010 - 20215. – 2016 ISBN 978-3-89026-821-7	8,00 €
Sanierungsbilanz : Altlastensanierung in Hessen ; Übersicht über den Einsatz von Sanierungsmaßnahmen 2002 - 2008. – 2011 ISBN 978-3-89026-815-6	7,50 €
Sanierungsbilanz : Stand der Altlastensanierung in Hessen ; Übersicht über den Einsatz von Sanierungsverfahren und -techniken 1996 - 2001. – 2003 ISBN 978-3-89026-806-4	20,00 €

## Handbuch Altlasten

<b>Band 1:</b>	<b>Altlastenbearbeitung in Hessen. – 2015</b> 2., überarbeitete Auflage. – 2014 ISBN 3-89026-820-0	6,95 €
<b>Band 2:</b>	<b>Erfassung von Altflächen</b>	
	Teil 2: Erfassung von Altstandorten in Hessen. – 2., überarbeitete Auflage. – 2014 ISBN 3-89026-818-7	7,50 €
	Teil 4: Branchenkatalog zur Erfassung von Altstandorten. – 2008 ISBN 978-3-89026-813-2	7,50 €
<b>Band 3:</b>	<b>Erkundung von Altflächen</b>	
	Teil 1: Einzelfallrecherche. – 2012 ISBN 978-3-89026-816-3	5,00 €
	Teil 2: Untersuchung von altlastverdächtigen Flächen und Schadensfällen. – 2., überarbeitete Auflage. – 2014 ISBN 3-89026-819-4	20,00 €

	Teil 3: Untersuchung und Beurteilung des Wirkungspfades Boden – Grundwasser : Sickerwasserprognose. – 2., überarb. Aufl. – 2002 ISBN 3-89026-802-1	15,00 €
	Teil 5: Auswertung von Mineralöl-Gaschromatogrammen. – 2005 ISBN 3-89026-808-0	7,50 €
	Teil 6: Ermittlung von Schadstofffrachten in Grund- und Sickerwasser. – 2008 ISBN 978-3-89026-812-5	7,50 €
	Teil 8: Ökotoxikologische Verfahren als Bewertungshilfe bei Altlastenverfahren. – 2014 ISBN 978-3-89026-817-0	9,00 €
<b>Band 4:</b>	Rüstungsalzstandorte	
	Teil 1: Historisch-deskriptive Erkundung. – 1996	7,50 €
	Teil 2: Materialien über ehemalige Anlagen und Produktionsverfahren auf Rüstungsalzstandorten. – 1996	17,50 €
<b>Band 5:</b>	Bewertung von Altflächen	
	Teil 1: Einzelfallbewertung. – 1998 ISBN 3-89026-282-1	7,50 €
<b>Band 6:</b>	Sanierung von Altlasten	
	Teil 1: Arbeitshilfe zur Verfüllung bei der Sanierung von schädlichen Bodenveränderungen und Altlasten. – 2007 ISBN 978-3-89026-811-8	7,50 €
	Teil 4: Altablagerungen in der Flächennutzung. – 1996	10,00 €
<b>Band 7:</b>	Analysenverfahren - Fachgremium Altlastenanalytik	
	Teil 1: Bestimmung von Polycyclischen Aromatischen Kohlenwasserstoffen in Feststoffen aus dem Altlastenbereich. – 1998	5,00 €
	Teil 3: Bestimmung von Mineralölkohlenwasserstoffen mittels Kapillargaschromatographie in Feststoffen aus dem Altlastenbereich. – 2001	5,00 €
	Teil 4: Bestimmung von BTEX/LHKW in Feststoffen aus dem Altlastenbereich. – 2000	5,00 €
<b>Band 8:</b>	Überwachung	
	Teil 1: Arbeitshilfe zu überwachten natürlichen Abbau- und Rückhalteprozessen im Grundwasser (Monitored Natural Attenuation MNA). – 2. Aufl. – 2005 ISBN 3-89026-809-9	7,50 €
	Teil 2: Arbeitshilfe zur Überwachung und Nachsorge von altlastverdächtigen Flächen und Altlasten. – 2005 ISBN 3-89026-810-2	12,00 €

## Boden

Erläuterungen zur Bodenkarte von Hessen 1 : 50 000. – 2002 ISBN 978-3-89531-240-3	30,00 €
Der Gartenboden – Boden des Jahres 2017. – 2017 Flyer	kostenlos
Der Grundwasserboden (Gley) – Boden des Jahres 2016. – 2016 Flyer	kostenlos
Materialverwertung auf oder in Böden – § 12 BBodSchV. – 2003 Folder	kostenlos
Niedermoor – Boden des Jahres 2012. – 2012 Flyer	kostenlos
Perfluorierte Chemikalien (PFC) in Hessen Untersuchungsprogramm des HLUG (Stand : Sommer 2008) . – 2010 ISBN 978-3-89026-364-9	kostenlos
Plakatserie Bodenschutz 1. Lebensgrundlage Boden 2. Wirtschaftsfaktor Boden 3. a: Weltbodentag – Boden gut machen oder b: Perspektive Boden 4. Schädliche Bodenveränderung 5. Bodenschutz  DIN A1plano	5,00 €
Vorsorgender Bodenschutz in Hessen. – 2015 Folder	kostenlos
Weinbergsboden – Boden des Jahres 2014. – 2014 Flyer	kostenlos

### Böden und Bodenschutz in Hessen ISSN 1610-5931

Heft 2:	Bodenschutz in der Bauleitplanung / B. Tönges. – 2001 ISBN 978-3-89531-604-3	kostenlos
Heft 3:	Abfallverwertung in und auf Böden : Möglichkeiten und Grenzen / B. Tönges u. T. Vorderbrügge. – 2001 ISBN 978-3-89531-605-0	kostenlos
Heft 4:	Anforderungen an das Aufbringen und Einbringen von Mate- rialien auf oder in den Boden (§ 12 BBodSchV) / B. Tönges. – 2003 ISBN 978-3-89531-606-7	kostenlos
Heft 5:	„Unter den Füßen – aus dem Sinn?“ : Boden(schutz) in Bildung und Öffentlichkeitsarbeit / B. Tönges. – 2003 ISBN 978-3-89531-607-4	kostenlos



Heft 6:	Die Landschaft um Hofheim am Taunus : eine erdwissenschaftliche Einführung / A. Semmel. – 2004 ISBN 978-3-89531-608-1	5,00 €
Heft 10:	Vorsorgender Bodenschutz bei Baumaßnahmen zur Verbesserung der Gewässerstruktur und der Durchgängigkeit / N. Feldwisch. – 2012 ISBN 978-3-89531-612-8	kostenlos
Heft 11:	Persistente organische Schadstoffe in landwirtschaftlich genutzten Böden Hessens / K. Lügger, E. Weidner. – 2014 ISBN 978-3-89531-613-5	kostenlos
Heft 12:	Internationales Jahr des Bodens – Beiträge zu den Veranstaltungen : Festveranstaltung Digitale Bodenschätzung Hessen Umweltforum Hessen „Der Boden, von dem wir leben“ / K. Friedrich, T. Vorderbrügge. – 2015 ISBN 978-3- 89531-614-2	kostenlos

## ■ Elektromagnetische Felder

Elektromagnetische Felder. – 2017	Folder	kostenlos
-----------------------------------	--------	-----------

## ■ Geologie

Diabas - Gestein des Jahres 2017. – 2017	Folder	kostenlos
Erdbeben in Hessen : Auftreten, Überwachung und bauliche Schutzmaßnahmen. – 2007	Folder	kostenlos
Das Fachinformationssystem Geotope in Hessen (FIS Geotope). – 2009	Folder	kostenlos
Fracking in Nordhessen. – 2015	Folder	kostenlos
Geogene Naturgefahren und Ingenieurgeologie. – 2014	Folder	kostenlos
Die Geologische Entwicklung am Ostrand des Rheinischen Schiefergebirges dargestellt am Beispiel des Eisenberges westlich von Korbach / H. Heggemann. – 2013	Folder	kostenlos
GeoMuseen in Hessen : Sehenswertes zu Geologie und Bergbau / A. Schraft, S. Küttner-Bahr. – 2011 ISBN 978-89026-365-6		20,00 €

Geotope in Hessen: Schaufenster der Erdgeschichte / H. Abel u. H. Brenner. – 1996 Folder plano oder gefaltet	kostenlos
Geotope in Hessen. – 2008 Folder	kostenlos
GeoTouren in Hessen : Geologische Streifzüge durch die schönsten Regionen Hessens ; Band 1 / A. Schraft. – 2017 ISBN 978-3-89026-379-3	20,00 €
Gneis - Gestein des Jahres 2015. – 2015 Folder	kostenlos
Hessens Unterwelt : Schauhöhlen und Besucherbergwerke in Hessen / T. Reischmann, A. Schraft. – 2010 ISBN 978-3-89026-360-1	15,00 €
Die Hessische Rhön : Geotope im Land der offenen Ferne / H. Flick, A. Schraft. – 2013 ISBN 978-3-89026-373-1	20,00 €
Die Kleine Steinkammer im Nationalen GEOPARK Westerwald-Lahn-Taunus – Hessischer Geotop des Jahres 2015. – 2014 Folder	kostenlos
Nutzung tiefer Geothermie in Hessen. – 2010 Folder	kostenlos
Odenwald - Natursteine aus unserer Region. – 2013 Folder	kostenlos
Quarzit - Gestein des Jahres 2012. – 2012 Folder	kostenlos
Rohstoffe in Hessen. – 2/2008 Folder	kostenlos
Rohstoffe in Hessen : Bausandsteine in Hessen. – 1/2008 Folder	kostenlos
Sand - Gestein des Jahres 2016. – 2016 Folder	kostenlos
Sandsteinbruch Cornberg - Geotop des Jahres 2016. – 2015 Folder	kostenlos
60 Jahre Staatlicher Geologischer Dienst in Hessen – 150 Jahre Geologische Dienste auf hessischem Staatsgebiet / J.-D. Thews. – 2006 ISBN 978-3-89026-348-9	kostenlos
Tuff - Gestein des Jahres 2011. – 2011 Folder	kostenlos
Der Vogelsberg : Geotope im größten Vulkangebiet Mitteleuropas / T. Reischmann, A. Schraft. – 2009 ISBN 978-3-89026-359-5	15,00 €
Weinbergsboden - Boden des Jahres. – 2014 Folder	kostenlos
Welterbe Grube Messel / Franz-Jürgen Harms. – 1999 Folder	kostenlos

## Geologie in Hessen

Band 1/1996:	Tätigkeitsbericht 1993 bis 1995 des Hessischen Landesamtes für Bodenforschung. – 1996	kostenlos
Band 2/1998:	Böden im Wandel. Dauerbeobachtung von Böden in Hessen. – 1998	9,00 €
Band 4/1999:	Geowissenschaftlicher Atlas von Hessen. – 1999 ISBN 978-3-89531-601-2	9,00 €
Band 5/1999:	Tätigkeitsbericht 1996 bis 1999 des Hessischen Landesamtes für Bodenforschung. – 1999 ISBN 978-3-89531-602-9	kostenlos

Mit Band 5/1999 wurde die Reihe abgeschlossen.

## Geologische Abhandlungen Hessen ISSN 0341-4043

### Abhandlungen der Großherzoglich Hessischen Geologischen Landesanstalt zu Darmstadt

Band III,1:	Geologisch-agronomische Untersuchung des Gutes Weilerhof (Wolfskehlen bei Darmstadt) nebst einem Anhang über die Bewirtschaftung der verschiedenen Bodenarten des Gutes vom Besitzer G. Dehlinger / G. Klemm. – 1897	4,50 €
Band III,4:	Die Boden- und Wasserverhältnisse der Provinz Rheinhessen, des Rheingaus und Taunus / C. Lüdecke. – 1899	9,00 €
Band IV,1:	Die Boden- und Wasserverhältnisse des Odenwaldes und seiner Umgebung / C. Lüdecke. – 1901	9,00 €
Band IV,2:	Beiträge zur näheren Kenntnis der Carnivoren aus den Sanden von Mauer und Mosbach / W. V. Reichenau. – 1906	9,00 €
Band IV,3:	Die Basalte der Umgebung von Gießen / W. Schottler. – 1908	9,00 €
Band V,1:	Die Einheit und die Ursachen der diluvialen Eiszeit in den Alpen / R. Lepsius. – 1910	6,00 €
Band V,2:	Über den Wert ständiger Bodenwasserbeobachtungen für wissenschaftliche und praktische Zwecke und die Einrichtung eines ständigen Beobachtungsdienstes im Großherzogtum Hessen / A. Steuer. – 1911	3,50 €
Band V,3:	Über Malchite und verwandte Ganggesteine im Odenwald. / B. Sandkühler. – 1912.	6,00 €
Band V,4:	Die tertiäre Kieselgur von Altenschlirf im Vogelsberg / H. Engelhardt u. W. Schottler. – 1914	6,00 €

Band VI,1:	Marine Conchylien aus dem Mainzer Becken, I. / A. Steuer. – 1912	9,00 €
Band VII,1:	Beiträge zur näheren Kenntnis fossiler Pferde aus dem deutschen Pleistozän, insbesondere über die Entwicklung und die Abkaustadien des Gebisses vom Terrassenpferd ( <i>Equus v. R.</i> ) / W. V. Reichenau. – 1915	6,00 €

#### Abhandlungen der Hessischen Geologischen Landesanstalt zu Darmstadt

Band VIII,2:	Die Schildkrötengattung <i>Trionyx</i> im Eozän von Messel bei Darmstadt und im aquitanischen Blättersandstein von Münzenberg in der Wetterau / K. Hummel. – 1927	7,00 €
--------------	---	--------

#### Abhandlungen des Hessischen Landesamtes für Bodenforschung

Heft 3:	Zum tektonischen Werdegang des südlichen Taunus / K. Kubella. – 1951	3,50 €
Heft 4:	Die Lamellibranchiaten und Gastropoden des oberoligozänen Meeressandes von Kassel / J. Görges. – 1952	5,00 €
Heft 5:	Die Spiriferen der Gruppe <i>arduennensis-intermedius</i> im Rheinischen Devon / G. Solle. – 1953	12,50 €
Heft 6:	Schrittweises Kern- und Messen bodenphysikalischer Kennwerte des ungestörten Untergrundes / K. Simon. – 1953	5,00 €
Heft 7:	Das Paläozoikum der Lindener Mark bei Gießen / W. Kegel. – 1953	4,00 €
Heft 8:	Die Para-Gneise im mittleren kristallinen Vor-Spessart und ihre Metamorphose / S. Matthes. – 1954	7,50 €
Heft 9:	Zur Taxonomie und Chronologie der Oberdevonischen Ost-racoden / A. Rabien. – 1954	11,00 €
Heft 10:	Zur Stratigraphie, Tektonik und den Lagerstätten der Witzenhauser Grauwacke / W. Schubart. – 1955	5,00 €
Heft 11:	Bodenentstehung und Mineralbildung im Neckarschwemmlern der Rheinebene / H. E. Stremme. – 1955	5,00 €
Heft 12:	Vergleichende bodenkundliche und pflanzensoziologische Untersuchungen von Grünlandflächen im Hohen Vogelsberg (Hessen) / O. V. Stetten. – 1955	4,00 €
Heft 13:	Die Mechanik der periglazialen Strukturböden / E. Schenk. – 1955	7,00 €

Heft 14:	Zur Tektonik und Stratigraphie des Unterdevons zwischen Loreley und Lorchhausen am Rhein (Rheinisches Schiefergebirge) / B. Engels. – 1955	7,50 €
Heft 15:	Sedimentation und Tektonik im Westteil der Galgenberg-Mulde (Rheinisches Schiefergebirge, Dill-Mulde) / E. Wiegel. – 1956	10,00 €
Heft 16:	Zur Stratigraphie und Fazies des Ober-Devons in der Waldecker Hauptmulde / A. Rabien. – 1956	5,00 €
Heft 17:	Die Watt-Fauna der Unteren Klerfer Schichten von Greimerath (Unterdevon, Südost-Eifel) : zugleich ein Beitrag zur unterdevonischen Mollusken-Fauna / G. Solle. – 1956	4,00 €
Heft 18:	Beiträge zur Geologie des Vorspessarts / E. Bederke et al. – 1957	7,50 €
Heft 19:	Die Conodonten-Stratigraphie des rheno-herzynischen Unterkarbons mit Berücksichtigung der Wocklumeria-Stufe und der Devon/Karbon-Grenze / G. Bischoff. – 1957	5,00 €
Heft 20:	Die Mullion-Strukturen in der Nord-Eifel / A. Pilger u. W. Schmidt. – 1957	6,00 €
Heft 21:	Die Asterozoen in den Dachschiefern des rheinischen Unterdevons / W. M. Lehmann. – 1957	18,00 €
Heft 22:	Die Conodontenchronologie des Mitteldevons und des tiefsten Oberdevons / G. Bischoff u. W. Ziegler. – 1957	12,50 €
Heft 23:	Kritische Bemerkungen zur Stratigraphie der Subalpinen Molasse Oberbayerns / H. K. Zobelein. – 1957	5,00 €
Heft 24:	Die einheitliche Gliederung des deutschen Buntsandsteins in der südlichen Beckenfazies / G. Gunzert. – 1958	8,00 €
Heft 25:	Das Devon der südwestlichen Lahnmulde und ihrer Randgebiete / E. Pauly. – 1958 + Geologische Karte der Lahnmulde im Gebiet Diez-Laurenburg 1:25 000	12,50 €
Heft 26:	Geologische Neuaufnahme des östlichen Teiles des Blattes Schaumburg / H. Sperling. – 1958	6,00 €
Heft 27:	Alter und Entstehung der Triasablagerungen und ihrer Erzkvorkommen am Rheinischen Schiefergebirge, neue Wirbeltierreste und das Chirotheriumproblem / U. Jux u. H. D. Pflug. – 1958	3,50 €
Heft 29:	Beitrag zur Geologie der Mittleren Siegener Schichten / G. Bauer et al. – 1960	20,00 €

Heft 30:	Untersuchungen über die Berechnung der dem Grundwasser von den Niederschlägen zugehenden Wassermengen aus den Bewegungen des Grundwasserspiegels / O. Burre. – 1960	5,00 €
Heft 31:	Ulmen-Gruppe in sandiger Fazies (Unter-Devon, Rheinisches Schiefergebirge) / D. H. Röder. – 1960	5,00 €
Heft 32:	Durchlässigkeitsuntersuchungen an Böden unter besonderer Berücksichtigung der Pseudogleye / H. Zakosek. – 1960	6,50 €
Heft 33:	Stratigraphie, Vulkanismus und Fazies des Oberdevons zwischen Donsbach und Hirzenhain (Rheinisches Schiefergebirge, Dill-Mulde) / W. Krebs. – 1960	8,00 €
Heft 34:	Geologie des südlichen Kellerwaldgebirges / D. Stoppel. – 1961	8,50 €
Heft 35:	Die Herkunft der Sulfationen im Grundwasser / G. Matthess. – 1961	5,00 €
Heft 36:	Stratigraphische und gefügetektonische Untersuchungen in der metamorphen Taunus-Südrand-Zone (Rheinisches Schiefergebirge) / B. Stenger. – 1961	6,00 €
Heft 37:	Zur Genese und Gliederung der Steppenböden im nördlichen Oberrheintal / H. Zakosek. – 1962	4,00 €
Heft 38:	Taxonomie und Phylogenie Oberdevonischer Conodonten und ihre stratigraphische Bedeutung / W. Ziegler. – 1962	12,50 €
Heft 39:	Rhenaer Kalk und Posidonienkalk im Kulm des nordöstlichen Rheinischen Schiefergebirges und der Kohlenkalk von Schreufa (Eder) / K.-D. Meischner. – 1962	7,00 €
Heft 40:	Sporenstratigraphische Untersuchungen im Oligozän von Hessen / S. Holtz. – 1962	5,50 €
Heft 41:	Conodonten des Silurs / O. H. Walliser. – 1964	6,50 €
Heft 42:	Register für die Notizblatt-Bände der 5. Folge, Hefte 1 - 20, erschienen 1916 - 1939 / F. Kutscher. – 1963	4,00 €
Heft 43:	Über Art und Richtung der Sedimentation im klastischen rheinischen Oberdevon (Famenne) / G. Einsele. – 1963	4,00 €
Heft 44:	Eine Faunenfolge aus dem jungpleistozänen Löß bei Bad Wildungen / E. Jacobshagen et al. – 1963	7,00 €
Heft 45:	Die Foraminiferfauna des Kasseler Meeressandes (Oberoligozän) im Ahnetal bei Kassel (Bl. Nr. 4622 Kassel-West) / E. Kümmerle. – 1963	6,00 €
Heft 46:	Die geologischen Erscheinungen der Subfusion des Basaltes / E. Schenk. – 1964	4,50 €

Heft 47:	Beiträge zur Tektonik des nordwestlichen Vorlandes des basaltischen Vogelsberges, insbesondere des Amöneburger Beckens / B. Hölting u. W. Stengel-Rutkowski. – 1964	4,00 €
Heft 49:	Register für die Notizblatt-Bände der 4. Folge, Hefte 1 - 35, erschienen 1880 - 1914 / F. Kutscher. – 1965	4,00 €
Heft 51:	Zur Geologie des Ölschiefervorkommens von Messel bei Darmstadt / G. Matthess. – 1966	6,00 €
Heft 52:	Die Krokodile, insbesondere <i>Asiatosuchus</i> und aff. <i>Sebecus</i> ?, aus dem Eozän von Messel bei Darmstadt/Hessen / D. E. Berg. – 1966	6,50 €
Heft 54:	Hederelloidea (Cyclostomata) und einige ctenostome Bryozoen aus dem Rheinischen Devon / G. Solle. – 1968	3,50 €
Heft 56:	Festschrift zum 60. Geburtstag von Horst Falke. – 1970	8,00 €
Heft 57:	Petrologische Studien im Grenzbereich Diagenese–Metamorphose / S. Meisl. – 1970	6,50 €
Heft 59:	Brachyspirifer und Paraspirifer im Rheinischen Devon / G. Solle. – 1971	17,50 €
Heft 60:	Festschrift zum 60. Geburtstag von Heinz Tobien. – 1971	18,00 €
Heft 61:	Beitrag zur Kenntnis der Paläosole im Vogelsberg / R. Wirtz. – 1972	11,00 €
Heft 62:	Zur Geologie und Geochemie der Kellwasserkalke und ihrer begleitenden Sedimente (Unteres Oberdevon) / W. Buggisch. – 1972	9,50 €
Heft 63:	Zur Typologie der Grundwasserbeschaffenheit im Taunus und Taunusvorland / J.-D. Thews. – 1972	7,50 €
Heft 64:	Die altmiozäne Säugetierfauna des Nordbassin und der Niederrader Schleusenkammer (Frankfurt/M., Hessen) und ihre stratigraphische Stellung / R. Stephan-Hartl. – 1972	12,00 €
Heft 65:	Die Branchiosaurier (Amphibia) des saarpfälzischen Rotliegenden (Perm, SW-Deutschland) / J. A. Boy. – 1972	10,00 €
Heft 66:	Petrologische Untersuchungen im Felsberg-Zug (Bergstraßeer Odenwald) / H. Barth. – 1972	7,50 €
Heft 67:	Die Gastropoden aus dem Meeressand (Rupelium) des Mainzer Tertiärbeckens / E. Kuster-Wendenburg. – 1973	12,50 €
Heft 68:	Die Bivalven des Unteren Meeressandes (Rupelium) im Mainzer Becken / F. O. Neuffer. – 1973	14,00 €

Heft 69:	Hydrogeologie und Wasserhaushalt im oberen Horlofftal (westlicher Vogelsberg) / H. Walter. – 1974	14,00 €
Heft 70:	Beiträge zur Hydrogeologie von Hessen / M. A. Azimi et al. – 1974	20,00 €
Heft 71:	Die Nagetierfauna von Heimersheim bei Alzey (Rheinhessen, Westdeutschland) aus dem Grenzbereich Mittel-/Oberoligozän und ihre stratigraphische Stellung / E. Bahlo. – 1975	14,00 €
Heft 72:	Kartographische Bearbeitung geologischer und bodenkundlicher Karten : Von der Manuskriptkarte zur Druckvorlage / J. Matheis. – 1975	13,00 €

Mit dem vergriffenen Heft 73 ist die Reihe „Abhandlungen des Hessischen Landesamtes für Bodenforschung“ abgeschlossen. Fortsetzung mit Band 74 als „Geologische Abhandlungen Hessen“.

### Geologische Abhandlungen Hessen ISSN 0341-4043

Band 74:	Oberes Unter- und unteres Mitteldevon einer typischen Geosynkinal-Folge im südlichen Rheinischen Schiefergebirge : die Olkenbacher Mulde / G. Solle. – 1976 + Geologische Karte der Olkenbacher Mulde, Südost-Eifel, 1 : 25 000	26,00 €
Band 75:	Jungtertiär und Quartär im Horloff-Graben / Vogelsberg / W. Boenigk et al. – 1977	9,50 €
Band 76:	Geologie und Paläontologie des tertiären „Braunkohlenlagers“ von Theobaldshof/Rhön (Miozän, Hessen) / E. Moayedpour. – 1977	17,50 €
Band 77:	Lang- und kurzperiodische Änderungen der Grundwasserbeschaffenheit und der Quellschüttung während 20jähriger Beobachtungen in der Frankenberger Bucht (Hessen) / E. Sobotha. – 1978	6,00 €
Band 78:	Revision der Bivalvia des Oberoligozäns (Chattium, Kasseler Meeressand) / R. Janssen. – 1979	18,00 €
Band 79:	Petrographische Untersuchungen an sandigen Gesteinen der Hörre- Zone (Rheinisches Schiefergebirge, Oberdevon - Unterkarbon) / R. Homrighausen. – 1979	15,00 €
Band 80:	Stratigraphie, Sedimentologie und Paläogeographie der Kieselkalke im Unterkarbon II $\gamma$ / $\delta$ bis III $\alpha$ des nordöstlichen Rheinischen Schiefergebirges / W. Witten. – 1979	13,00 €
Band 81:	Forschungsbohrungen im Hohen Vogelsberg (Hessen), Bohrung 1 (Flösser-Schneise), Bohrung 2/2A (Hasselborn) / K.-H. Ehrenberg et al. – 1981	22,50 €



Band 82:	Die Altenbürener Störungszone und der nördliche Teil der Briloner Scholle im tektonischen Photolineationsmuster des nördlichen Sauerlandes (Rheinisches Schiefergebirge) / H. Bottke u. N. Polysos. – 1982	6,00 €
Band 83:	Kernbohrungen in der eoazänen Fossilagerstätte Grube Messel bei Darmstadt / J. Weber u. U. Hofmann. – 1982	7,50 €
Band 84:	Das Rotliegende zwischen Taunus und Spessart / G. Kowalczyk. – 1983	14,00 €
Band 85:	Quantitative Wasserhaushaltsbetrachtungen im Einzugsgebiet der Elz (SE-Odenwald/Bauland) / A. Schraft. – 1984	5,50 €
Band 86:	Palynologie der Trias in Nordhessen und Südniedersachsen / E. Reitz. – 1985	7,50 €
Band 88:	Fauna, Paläogeographie und Alter der Kohlenkalk-Vorkommen im Kulm des östlichen Rheinischen Schiefergebirges (Dinantium) / H. R. W. Amler. – 1987	39,00 €
Band 89:	Das Rotliegende zwischen Odenwald und Taunus / D. Marell. – 1989	10,00 €
Band 90:	Zur Geohydrochemie der Kluffgrundwasserleiter des nord- und osthessischen Buntsandsteingebietes und deren Beeinflussung durch saure Depositionen / A. Quadflieg. – 1990	10,00 €
Band 91:	Stratigraphie, Stoffbestand und Fazies der Gießener Grauwacke (östliches Rheinisches Schiefergebirge) / W. Dörr. – 1990	12,50 €
Band 92:	Geologie, Petrographie und Geochemie der Pyroklastika des Unteren Ems / Unter-Devon (Porphyroide) im südlichen Rheinischen Schiefergebirge / T. Kirnbauer. – 1991	39,00 €
Band 93:	Beiträge zur Biostratigraphie von Hessen / G. Becker et al. – 1991	15,00 €
Band 94:	Stratigraphie und Tektonik der Umgebung von Hessisch Lichtenau–Hirschhagen (Nordhessen), Blatt Nr. 4724 Großalmerode / B. Schmidt. – 1992	15,00 €
Band 95:	Hydrogeologisches Kartenwerk Hessen 1:300 000 / G. Diederich et al. – 1992	31,00 €

Band 96:	Erläuterungen zur Geologischen Übersichtskarte von Hessen 1:300 000 (GÜK 300 Hessen), Teil I: Kristallin, Ordoviz, Silur, Devon, Karbon / J.-D. Thews. – 1996 ISBN 978-3-89531-800-9 <b>Bei gleichzeitigem Bezug der Geologischen Übersichtskarte Hessen (GÜK 300) wird für beides zusammen ein Sonderpreis von 25,00 € erhoben.</b>	15,00 €
Band 97:	Geochemie tholeiitischer und alkaliolivinbasaltischer Gesteine des Vogelsberges / M. Wittenbecher. – 1992	9,00 €
Band 98:	Vulkanismus im Devon des Rhenoherynikums: fazielle und paläogeographische Entwicklung vulkanisch geprägter mariner Becken am Beispiel des Lahn-Dill-Gebietes / H. D. Nesbor et al. – 1993	20,00 €
Band 99:	Das Permokarbon im Oberrheingraben : paläogeographische und strukturelle Entwicklung des permokarbonen Saar-Nahe-Beckens im nördlichen Oberrheingraben / H. Müller. – 1996 ISBN 978-3-89531-801-6	9,00 €
Band 100:	Die Kieselgesteine des Unter-Karbons im Rhenoherynikum : Sedimentologie, Petrographie, Geochemie und Paläozeanographie / H. J. Gursky. – 1997 ISBN 978-3-89531-802-3	11,00 €
Band 101:	Geometrie und Kinematik einer variszischen Plattengrenze : der Südrand des Rhenoherynikums im Taunus / T. Klügel. – 1997 ISBN 978-3-89531-803-0	13,50 €
Band 102:	Die Goldlagerstätte des Eisenberges südwestlich von Korbach / J. Kulick et al. – 1997 ISBN 978-3-89531-804-7	22,50 €
Band 103:	Hydrogeologische Untersuchungen zur Grundwasserversauerung im südlichen Taunus / D. Kämmerer. – 1998. ISBN 978-3-89531-805-4	12,50 €
Band 104:	Die alttertiäre Fossilagerstätte Sieblos an der Wasserkuppe / Rhön / E. Martini u. P. Rothe (Hrsg.). – 1998 ISBN 978-3-89531-806-1	18,00 €
Band 105:	Die Versenkung und Ausbreitung von Salzabwasser im Untergrund des Werra-Kaligebietes / F. Skowronek et al. – 1999 ISBN 978-3-89531-807-8	11,00 €
Band 106:	Mitteldevonische (Givetische) Gastropoden (Mollusca) aus der Lahnmulde (südliches Rheinisches Schiefergebirge) / D. Heidelberger. – 2000 ISBN 978-3-89531-808-5	16,50 €

Band 107:	Die Forschungsbohrung Vogelsberg : Einblicke in einen miozänen Vulkankomplex / A. Hoppe u. R. Schulz (Hrsg.). – 2001 ISBN 978-3-89531-809-2	18,50 €
Band 108:	Die Hydrogeologie des vulkanischen Vogelsberges / B. Leßmann et al. – 2001 + 1 CD-ROM ISBN 978-3-89531-810-8	20,00 €
Band 109:	Zechsteinkalk und Unterer Werra-Anhydrit (Zechstein 1) in Hessen : Fazies, Sequenzstratigraphie und Diagenese / F. Becker. – 2002 ISBN 978-3-89531-811-5	20,00 €
Band 110:	Vulkanische Gesteine aus Hessen und ihre Eigenschaften als Naturwerksteine / E. Steindelberger. – 2003 ISBN 978-3-89531-812-2	20,00 €
Band 111:	Grobklastische Beckensedimente (Olisthostrome) des Oberen Mitteldevons im Lahn-Dill-Gebiet : Zeugen einer aktiven Rift-Tektonik / M. Salamon. – 2003 ISBN 978-3-89531-813-9	20,00 €
Band 112:	Untersuchung der ingenieurgeologischen Verhältnisse der Grube Messel (Darmstadt) im Hinblick auf die Langzeitstabilität der Grubenböschungen / T. Nix. – 2004 ISBN 978-3-89531-814-6	18,00 €
Band 113:	Sedimentgenese und Paläogeographie des höheren Zechstein bis zur Basis des Buntsandstein in der Hessischen Senke / N. Hug. – 2004 + 1 CD-ROM ISBN 978-3-89531-815-3	25,00 €
Band 114:	Die Standortkartierung der hessischen Weinbaugebiete. – 2. neu bearb. Aufl. / O. Löhnertz et al. – 2004 + 1 CD-ROM ISBN 978-3-89531-816-0	20,00 €
Band 115:	Klassifikation von Erdfällen und Senkungsmulden in karstgefährdeten Gebieten Hessens : Empfehlungen zur Abschätzung des geotechnischen Risikos bei Baumaßnahmen / G. Aderhold. – 2005 ISBN 978-3-89531-817-7	18,00 €
Band 116:	Die Bohrungen Wallau im nordöstlichen Mainzer Becken (Rotliegend, Pechelbronn-Gruppe, Bodenheimer-Formation) / G. Radtke u. E. Martini (Hrsg.). – 2007 ISBN 978-3-89531-818-4	27,00 €
Band 117:	Historisches Grabenreißen im Wassereinzugsgebiet der Aar zwischen Wiesbaden und Limburg / Ch. Stolz. – 2008 ISBN 978-3-89531-819-1	12,00 €

Band 118:	Geogene Hintergrundwerte der Hauptbestandteile und Spurenstoffe in hessischen Grundwässern / F. Ludwig. – 2013 ISBN 978-3-89531-820-7	12,00 €
-----------	--	---------

### Geologisches Jahrbuch Hessen ISSN 0341-4027

Frühere Bände siehe Notizblatt des Hessischen Landesamtes für Bodenforschung zu Wiesbaden

Band 104 (1976) bis Band 122 (1994)	(Band 119 und 120 vergriffen)	je 10,00 €
Register für die Bände 90–110 (1962 – 1982)		4,50 €
Band 123 (1995) bis Band 133 (2005)		20,00 €
Band 134 (2006)		17,50 €
Band 135 (2007) bis Band 138 (2014)		20,00 €

### Hessisches Lagerstättenarchiv

Heft 1:	Der Braunkohlenbergbau in Nordhessen : eine Abhandlung über geschichtliche, geologische, bergtechnische und wirtschaftliche Fragen des nordhessischen Braunkohletagebaus, sowie Darstellung der einzelnen Vorkommen und Bergbaugebiete unter besonderer Berücksichtigung der geologischen Zusammenhänge / W. Steckhahn. – 1952. – Faksimilierter Nachdruck 1998	14,00 €
Heft 2:	Verbandsverhältnisse und Gefügeanalyse von Erz und Nebengestein des Eisenerzvorkommens Lindenberg am Südwestrand der Lahnmulde / R. Denckewitz. – 1983	7,00 €
Heft 4:	Die Tertiärmulde von Glimmerode / M. Brosius. – 1959	5,00 €
Heft 5:	Untersuchungen an Kalisalz-Profilen des Werra-Gebietes / H. D. Pflug. – 1962	5,50 €

Mit dem vergriffenen Heft 6 wurde die Reihe „Hessisches Lagerstättenarchiv“ abgeschlossen. Fortsetzung mit Band 74 als „Geologische Abhandlungen Hessen“.

## Notizblatt des Hessischen Landesamtes für Bodenforschung zu Wiesbaden

IV. Folge Heft 21 (1900) bis IV. Folge Heft 35 (1914) (Heft 22 und Heft 31 vergriffen)	je 6,00 €
V. Folge Heft 2 (1917) bis V. Folge Heft 20 (1939) (Heft 4, Heft 5 und Heft 11 vergriffen)	je 6,00 €
VI. Folge Heft 1 (1950) bis VI. Folge Heft 3 (1952)	je 6,00 €
Fortsetzung mit Band 81:	
Band 81 (1953) bis Band 103 (1975) (Band 90, 91 und Band 96 vergriffen)	je 6,00 €

Fortsetzung siehe „Geologisches Jahrbuch Hessen“

## ■ Klima

Fachzentrum Klimawandel Hessen. – 2017 Folder	kostenlos
Flechten als Anzeiger der Luftgüte und des Klimawandels / U. Kirschbaum u. K. Hanewald. – 2009	5,00 €
Flechten erkennen – Umwelt bewerten / U. Kirschbaum u. V. Wirth. – 3., vollständig neu bearbeitete Aufl. – 2010 ISBN 978-3-89026-363-2	11,00 €
Folgen des Klimawandels. – 2007 Folder	kostenlos
Glossar zum Klimaschutz. – 2007 Folder	kostenlos
Klima-Biomonitoring : Klimawandel und Pflanzenphänologie in Hessen. – 2012 Folder	kostenlos
Klima und Klimawandel. – 2007 Folder	kostenlos
Klimawandel und seine Folgen in Hessen : Forschungsergebnisse von INKLIM 2012 II plus. – 2010 Folder	kostenlos
Klimawandel und seine Folgen in Hessen : Forschungsergebnisse von INKLIM 2012 Baustein II. – 2012 Folder	kostenlos

Umweltbeobachtungs- und Klimafolgenforschungsstation Linden. – 2012 Folder	kostenlos
---	-----------

### Klimawandel in Hessen

Beobachteter Klimawandel. – 2013 Infobroschüre	kostenlos
Extreme Wetterereignisse in Hessen. – 2014 Infobroschüre	kostenlos
Folgen des Klimawandels für die menschliche Gesundheit. – 2015 Infobroschüre	kostenlos
Hitze in der Stadt und kommunale Planung. – 2017 Infobroschüre	kostenlos
Klimawandel in der Zukunft. – 2013 Infobroschüre	kostenlos
Klimawandel und Wasser. – 2014 Infobroschüre	kostenlos
Land- und Forstwirtschaft im Klimawandel. – 2017 Infobroschüre	kostenlos
Auswirkungen des Klimawandels beobachten – Klimafolgenmonitoring. – 2016 Infobroschüre	kostenlos
Wusstest Du schon ...? - Das Klima ändert sich. – 2016 Infobroschüre	kostenlos

### Lärm

Nachhaltige akustische und energetische Schulraumsanierung. – 2009 Folder	kostenlos
--	-----------

### Lärmschutz in Hessen ISSN 1617 - 4038

Heft 1:	Technischer Bericht zur Untersuchung der Geräuschemissionen von Anlagen zur Abfallbehandlung und -verwertung sowie Kläranlagen / R. Job u. W. Kurtz. – 2002 ISBN 978-3-89026-570-4	33,00 €
Heft 4:	Lärminderung in Schulen. – 2., korrigierte Aufl. / A. Schick, M. Klatte u. A. Schmitz. – 2013 ISBN 978-3-89026-575-9	kostenlos

## Luft

Bodennahes Ozon und Sommersmog. – 2017	Folder	kostenlos
Emissionskataster Hessen - Luft. – 2017	Folder	kostenlos
Feinstaub (PM10). – 2017	Folder	kostenlos
Flechten als Anzeiger der Luftgüte und des Klimawandels / U. Kirschbaum u. K. Hanewald. – 2009		5,00 €
Flechten erkennen – Umwelt bewerten / U. Kirschbaum u. V. Wirth. – 3., vollständig neu bearbeitete Aufl. – 2010 ISBN 978-3-89026-363-2		11,00 €
Lufthygienischer Jahresbericht 2001. – 2002		5,00 €
Lufthygienischer Jahresbericht 2002. – 2003		5,00 €
Lufthygienischer Jahresbericht 2003. – 2004		5,00 €
Lufthygienischer Jahresbericht 2004. – 2005		5,00 €
Lufthygienischer Jahresbericht 2005. – 2006		5,00 €
Lufthygienischer Jahresbericht 2006. – 2007		5,00 €
Lufthygienischer Jahresbericht 2007, Teil I: Kontinuierliche Messungen. – 2008		kostenlos
Lufthygienischer Jahresbericht 2008, Teil I: Kontinuierliche Messungen. – 2009		kostenlos
Lufthygienischer Jahresbericht 2009, Teil I: Kontinuierliche Messungen. – 2010		kostenlos
Lufthygienischer Jahresbericht 2010, Teil I: Kontinuierliche Messungen. – 2011		kostenlos
Lufthygienischer Jahresbericht 2011, Teil I: Kontinuierliche Messungen. – 2012		kostenlos
Lufthygienischer Jahresbericht 2012, Teil I: Kontinuierliche Messungen. – 2013		kostenlos
Lufthygienischer Jahresbericht 2013, Teil I: Kontinuierliche Messungen. – 2014		kostenlos
Lufthygienischer Jahresbericht 2014, Teil I: Kontinuierliche Messungen. – 2015		kostenlos
Lufthygienischer Jahresbericht 2014, Teil II: Staub und Staubinhaltsstoffe. – 2015		kostenlos

Lufthygienischer Jahresbericht 2015, Teil I: Kontinuierliche Messungen. – 2016	kostenlos
Lufthygienischer Jahresbericht 2015, Teil II: Staub und Staubinhaltsstoffe. – 2016	kostenlos
Lufthygienischer Jahresbericht 2016, Teil I: Kontinuierliche Messungen. – 2017	kostenlos
Das Luftmessnetz Hessen. – 2000 Folder	kostenlos
Luftreinhalteplan Kassel : 1. Fortschreibung / Bearb.: HLUG ; Hrsg.: HMULF. – 1999	17,50 €
Stickstoffdioxid (NO <sub>2</sub> ). – 2017 Folder	kostenlos
Windenergie und Infraschall : Tieffrequente Geräusche durch Windenergieanlagen. – 2015 Folder	kostenlos

### Luftreinhaltung in Hessen

Heft 1:	Glossar – Ausbreitungsrechnung / N. v. d. Pütten. – 2001 ISBN 978-3-89026-325-0	7,50 €
Heft 2:	Lufthygienischer Jahresbericht 2000 / M. Baltrusch et al. – 2001 ISBN 978-3-89026-326-7	kostenlos
Heft 3:	Die Luftqualität im Untersuchungsgebiet Untermain : Ist-Situation und Entwicklung / M. Büchen et al. – 2003 ISBN 978-3-89026-600-8	18,00 €
Heft 4:	Wirkungskataster Hessen : Immissionsökologische Wirkungserhebungen von 1979 - 1998 / M. Büchen et al. – 2003 ISBN 978-3-89026-601-5	15,00 €

### Naturschutz

Gemeinsam Forschen: dem Feuersalamander auf der Spur! – 2015 Postkarte	kostenlos
Gemeinsam forschen: dem Hirschkäfer auf der Spur! – 2017 Postkarte	kostenlos
Der Hirschkäfer in Hessen. – 2017 Infobroschüre	kostenlos
Die große Hirschkäfer-Pirsch. – 2012 Folder	kostenlos



Der Wolf - zurück in Hessen? – 2016 Folder	kostenlos
Natura 2000 Fachliteratur : die Situation der Arnika in Hessen ; Art des Anhangs V der FFH-Richtlinie. – 2. Aufl., 2010 ISBN 978-3-89274-314-9	kostenlos
Natura 2000 praktisch in Hessen : Artenschutz in Dorf und Stadt. – 2. Aufl., 2009 ISBN 978-3-89274-314-9	kostenlos
Postkarte mit Wolfsmotiv. – 2016	kostenlos

### Artenschutzinfo ISSN 1869-4063

Artenschutzinfo Nr. 2 - Der Hirschkäfer in Hessen. – 2015 Infobroschüre	kostenlos
Artenschutzinfo Nr. 3 - Die Haselmaus in Hessen. – 2015 Infobroschüre	kostenlos
Artenschutzinfo Nr. 4 - Die Sandsilberscharte in Hessen. – 2015 Infobroschüre	kostenlos
Artenschutzinfo Nr. 5 - Der Eremit in Hessen. – 2015 Infobroschüre	kostenlos
Artenschutzinfo Nr. 6 - Die Große Moosjungfer in Hessen. – 2015 Infobroschüre	kostenlos
Artenschutzinfo Nr. 7 - Die Äskulapnatter in Hessen. – 2015 Infobroschüre	kostenlos
Artenschutzinfo Nr. 8 - Der Laubfrosch in Hessen. – 2015 Infobroschüre	kostenlos
Artenschutzinfo Nr. 9 - Der Feldhamster in Hessen. – 2015 Infobroschüre	kostenlos
Artenschutzinfo Nr. 10 - Die Gelbbauchunke in Hessen. – 2015 Infobroschüre	kostenlos
Artenschutzinfo Nr. 11 - Der Frauenschuh in Hessen. – 2015 Infobroschüre	kostenlos

### FENA-Skripte ISSN 2191-4729

Band 3	Die Situation der Rentierflechten in Hessen : Gutachten zur gesamthessischen Situation der Rentierflechten ; Arten des Anhangs V der FFH-Richtlinie / Rainer Cezanne et al. – 2. überarb. Aufl., 2013	kostenlos
Band 4	Von Venuskamm, Finkensame und Hasenohr : vom Aussterben bedrohte Ackerarten in Hessen / Dirk Bönsel ; Dr. Petra Schmidt; Uwe M. Barth. – 1. Fassung (Stand 2013), 2014	kostenlos

**FENA-Wissen ISSN 2191-2629**

Band 1	Atlas der Libellen / Benjamin Hill et al. – 1. Aufl., 2011 ISBN 978-3-9814181-0-1	20,00 €
Band 2	Atlas der Fische / Christoph Dümpelmann et al. – 1. Aufl., 2014 ISBN 978-3-9814181-1-8 Der Atlas der Fische Hessens kann gegen eine Schutzgebühr von 20.- Euro über das <a href="#">Hessische Umweltministerium</a> bezogen werden.	20,00 €
Band 3	Atlas der Faltenwespen / Stefan Tischendorf et al. – 1. Aufl., 2015 ISBN 978-3-9814181-2-5	20,00 €

**Wasser**

2. Grundwasserbericht 1999 / G. Berthold. – 1999 (Hydrologie in Hessen: Teil III)	10,00 €
Badegewässer in Hessen. – 2017 Poster gefaltet	kostenlos
Bewirtschaftungsplan Gewässersystem Weschnitz / Bearb.: HLFU ; Hrsg.: Regierungspräsidium Darmstadt. – 1995	15,00 €
Entwicklung der Makro-Invertebratengemeinschaft im Hessischen Rhein- und Unterrheinabschnitt in den Jahren 1993 bis 1999 / G. Haas. – 2002 ISBN 978-3-89206-333-5	kostenlos
Entwicklung von Bodenwasserhaushalt und Grundwasserneubildung in Baden-Württemberg, Bayern, Rheinland-Pfalz und Hessen. / KLIWA-AG Grundwasser. – 2017 ISBN 978-3-88251-395-0	kostenlos
Faunistisch-ökologische Untersuchungen des Forschungsinstitutes Senckenberg im hessischen Main / U. Albrecht et al. – 2005 ISBN 978-3-89026-344-5	kostenlos
Grundwasserbeschaffenheitsbericht 2012 / H. Rückert et al. – 2013 ISBN 978-3-89026-374-8	kostenlos
Die Heilquellen von Bad Wildungen und Umgebung / M. Hemfler u. S. Steinmetz. – 2006 ISBN 978-3-89026-347-2	5,00 €
Hochwasserinformationen des Hessischen Landesamtes für Umwelt und Geologie. – 2012 Folder	kostenlos

Die Kieselalpengesellschaften in Quellen : Abhängigkeit von Geologie und anthropogener Beeinflussung in Hessen (Bundesrepublik Deutschland) / M. Werum. – 2001 ISBN 978-3-89026-331-1	kostenlos
Lebensraum Fließgewässer – seltene Tierarten und Neueinwanderer. – 2013 Folder	kostenlos
Nachhaltiges Management der Wasserressourcen in Bulgarien / A. Quadflieg et al. – 2009 ISBN 978-3-89026-356-4	kostenlos
Niederschlagsmessnetz. – 2012 Folder	kostenlos
Pegelmessnetz. – 2012 Folder	kostenlos
Perfluorierte Chemikalien (PFC) in Hessen Untersuchungsprogramm des HLUG (Stand : Sommer 2008) . – 2010 ISBN 978-3-89026-364-9	kostenlos
Pflanzenschutzmittel im Grundwasser in Hessen : Auswertung und Bewertung von hessischen Grund- und Rohwasser-Meßwerten aus den Jahren 1989 - 1997. – 1999 (Hydrologie in Hessen: Teil III)	5,00 €
Pflanzenschutzmittelbericht Hessen 1996 : Langfassung. – 1996 (Hydrologie in Hessen: Teil III)	kostenlos
Verzeichnis der Grundwassermeßstellen : Stammdaten. – Stand: Juli 1996. – 1996 (Hydrologie in Hessen: Teil III)	17,50 €
Wandkalender 2018: “Lahnlandschaften“ Format: 42 cm x 30 cm, 12 farbige Monatsblätter	8,00 €

### Europäische Wasserrahmenrichtlinie

Europäische Wasserrahmenrichtlinie EU-WRRL : Organisation der Umsetzung (Info-Blatt 2). – 2003	kostenlos
Europäische Wasserrahmenrichtlinie EG-WRRL : Pilotprojekt Mittelrhein (Info-Blatt 3). – 2003	kostenlos
Europäische Wasserrahmenrichtlinie EG-WRRL : Bestandsaufnahme Grundwasser (Info-Blatt 4). – 2004	kostenlos

Europäische Wasserrahmenrichtlinie EG-WRRL : Bestandsaufnahme oberirdische Gewässer (Info-Blatt 5). – 2004	kostenlos
Europäische Wasserrahmenrichtlinie EG-WRRL : Maßnahmenplanung in Pilotprojekten 2005/2006 (Info-Blatt 6). – 2005	kostenlos
Europäische Wasserrahmenrichtlinie EG-WRRL : wirtschaftliche Analyse (Info-Blatt 8). – 2007	kostenlos
Europäische Wasserrahmenrichtlinie EG-WRRL : Bewirtschaftungsplan und Maßnahmenprogramm für Hessen (Info-Blatt 10). – 2008	kostenlos
Europäische Wasserrahmenrichtlinie EG-WRRL : Der WRRL-Viewer, ein Hessisches Karteninformationssystem im Internet (Info-Blatt 11). – 2011	kostenlos

### Grundwasser in Hessen ISSN 2364-9828

Heft 1:	Quantifizierung des Nitratabbauvermögens in den Grundwasserkörpern des Hessischen Rieds und Lokalisierung von Risikobereichen / F.-A. Weber et al. – 2015 ISBN 978-3-89026-960-3	kostenlos
---------	---	-----------

### Hydrologie in Hessen ISSN 1438-7859

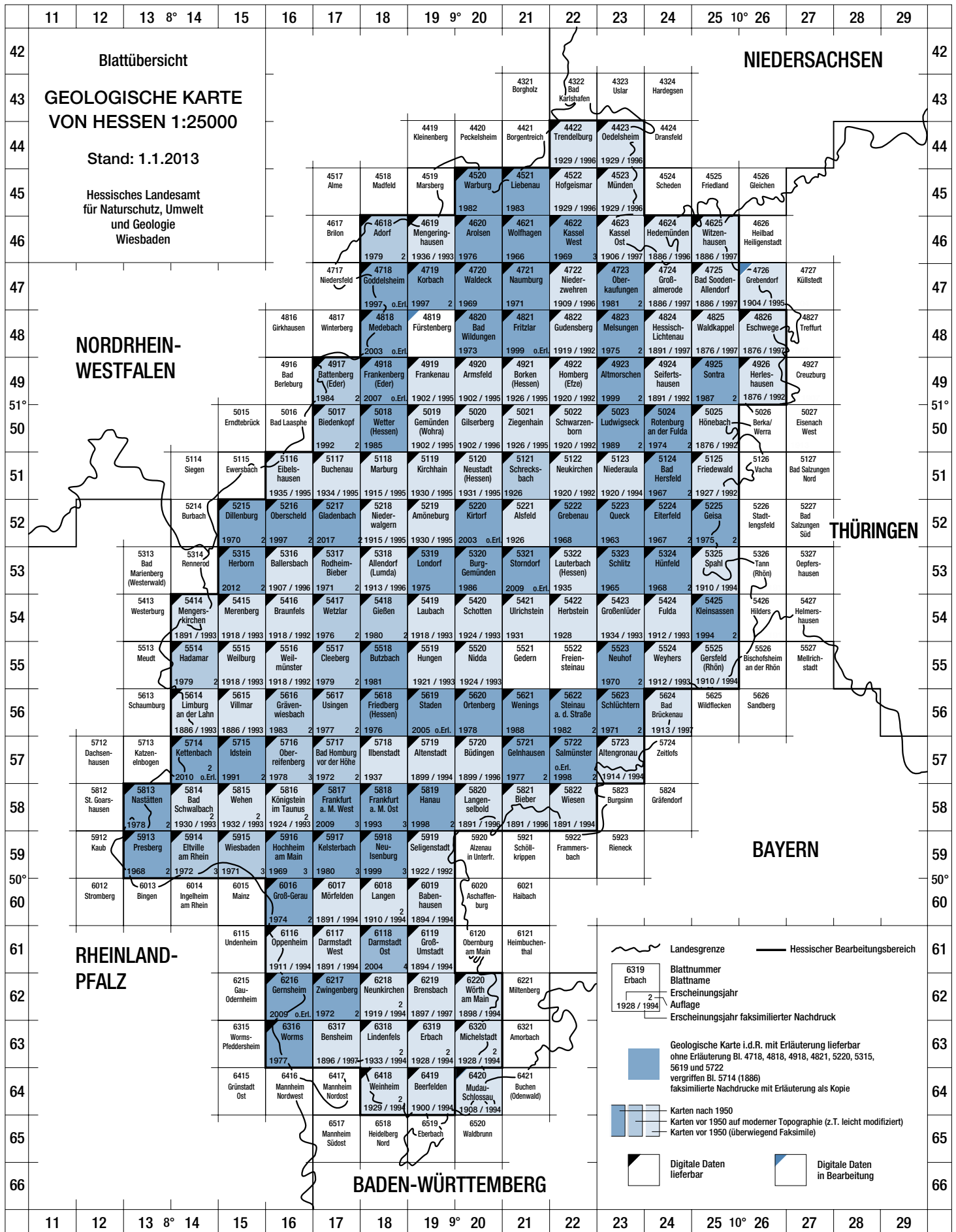
Heft 1:	GIS-based modelling of regional groundwater recharge in Hesse, Germany = GIS-gestützte Modellierung der regionalen Grundwasserneubildung in Hessen, Deutschland / M. Hergesell. – 2003 ISBN 978-3-89026-700-5	15,00 €
Heft 2:	Niedrigwasser-Messprogramm : Stammdaten der Messstellen und Darstellung der Messpunkte in Karten / G. Brahmer, K. Göbel u. B. Stange. – 2006 ISBN 978-3-89026-702-9	20,00 €
Heft 5:	Gewässerkundlicher Jahresbericht 2009 / K. Göbel, C. Löns-Hanna u. W. v. Pape. – 2010 ISBN 978-3-89026-705-0	kostenlos
Heft 7:	Gewässerkundlicher Jahresbericht 2010 / K. Göbel, C. Löns-Hanna u. W. v. Pape. – 2011 ISBN 978-3-89026-707-4	kostenlos
Heft 8:	Gewässerkundlicher Jahresbericht 2011 / C. Löns-Hanna. – 2012 ISBN 978-3-89026-708-1	kostenlos

Heft 9:	Gewässerkundlicher Jahresbericht 2012 / C. Löns-Hanna. – 2013 ISBN 978-3-89026-709-8	kostenlos
Heft 10:	Hochwasser Mai - Juni 2013 in Hessen / D. Bastian, G. Brahmer, M. Kremer und C. Löns-Hanna. – 2013 ISBN 978-3-89026-710-4	kostenlos
Heft 11:	Gewässerkundlicher Jahresbericht 2013 / C. Löns-Hanna. – 2014 ISBN 978-3-89026-711-1	kostenlos
Heft 12:	Gewässerkundlicher Jahresbericht 2014 / C. Löns-Hanna. – 2015 ISBN 978-3-89026-712-8	kostenlos
Heft 14:	Gewässerkundlicher Jahresbericht 2015 / C. Löns-Hanna. – 2016 ISBN 978-3-89026-714-2	kostenlos
Heft 15:	Gewässerkundlicher Jahresbericht 2016 / C. Löns-Hanna. – 2016 ISBN 978-3-89026-715-9	kostenlos

## ■ Gedruckte geowissenschaftliche u. a. Kartenwerke unterschiedlicher Maßstäbe

Bodenkarte der nördlichen Oberrheinebene 1 : 50 000 2 Blätter (Nord- und Südteil), ohne Erläuterungen / E. Weidner. – 1990	plano oder gefaltet	17,50 €
Bodenkarten von Hessen 1 : 25 000 Verfügbarkeit siehe Blattschnitt Seite 41 Bodenkarte ohne Erläuterung Bodenkarte mit Erläuterung	plano oder gefaltet	17,50 € 20,00 €
Bodenübersichtskarte von Hessen 1 : 500.000 (BÜK 500) / E. Schönhals, K.-J. Sabel – 1989	plano oder gefaltet	5,00 €
Geologie des Stadtgebietes von Offenbach am Main 1 : 25 000 / E. Kümmerle u. G. Hühner. – 1994 Karte 1: Abgedeckte Geologische Karte Karte 2: Mächtigkeit der quartären Deckschichten ISBN 978-3-89531-500-8	gefaltet	7,50 €
Geologische Karte der Hörre (zwischen Lahn und Dill) und der Frankenbacher Schuppenzone 1:40 000 / P. Bender. – 2006	gefaltet	7,50 €
Geologische Karte der Umgebung von Bieber im nordwest- lichen Spessart 1 : 25.000. – 1964 aus: Abhandlungen Hess. L.-Amt Bodenforsch. ; Heft 48	plano oder gefaltet	3,50 €
Geologische Karte des Meißner 1 : 25.000 M. Laemmlen, H.-G. Kupfahl, G. Pflanzl. – 1979	plano oder gefaltet	7,50 €
Geologische Karte des Reinhardswaldes 1 : 50.000 mit Erläuterungen / E. Backhaus et al. – 1980	plano oder gefaltet	10,00 €
Geologische Karte des südlichen Kellerwaldgebirges 1 : 25 000. – 1961 aus: Abhandlungen Hess. L.-Amt Bodenforsch. ; Heft 34	plano oder gefaltet	5,00 €
Geologische Karte von Hessen 1 : 25 000 Verfügbarkeit siehe Blattschnitt Seite 40 Geologische Karte ohne Erläuterung Faksimilierter Nachdruck mit Erläuterung Geologische Karte mit Erläuterung bis einschließlich Aus- gabegahr 1986 Geologische Karte mit Erläuterung ab Ausgabegahr 1987	plano oder gefaltet	17,50 € 20,00 € 22,50 € 30,00 €
Geologische Spezialkarte der Gegend südlich Langenau- bach 1 : 5.000. – 1956 aus: Abhandlungen Hess. L.-Amt Bodenforsch. ; Heft 15	plano oder gefaltet	3,50 €

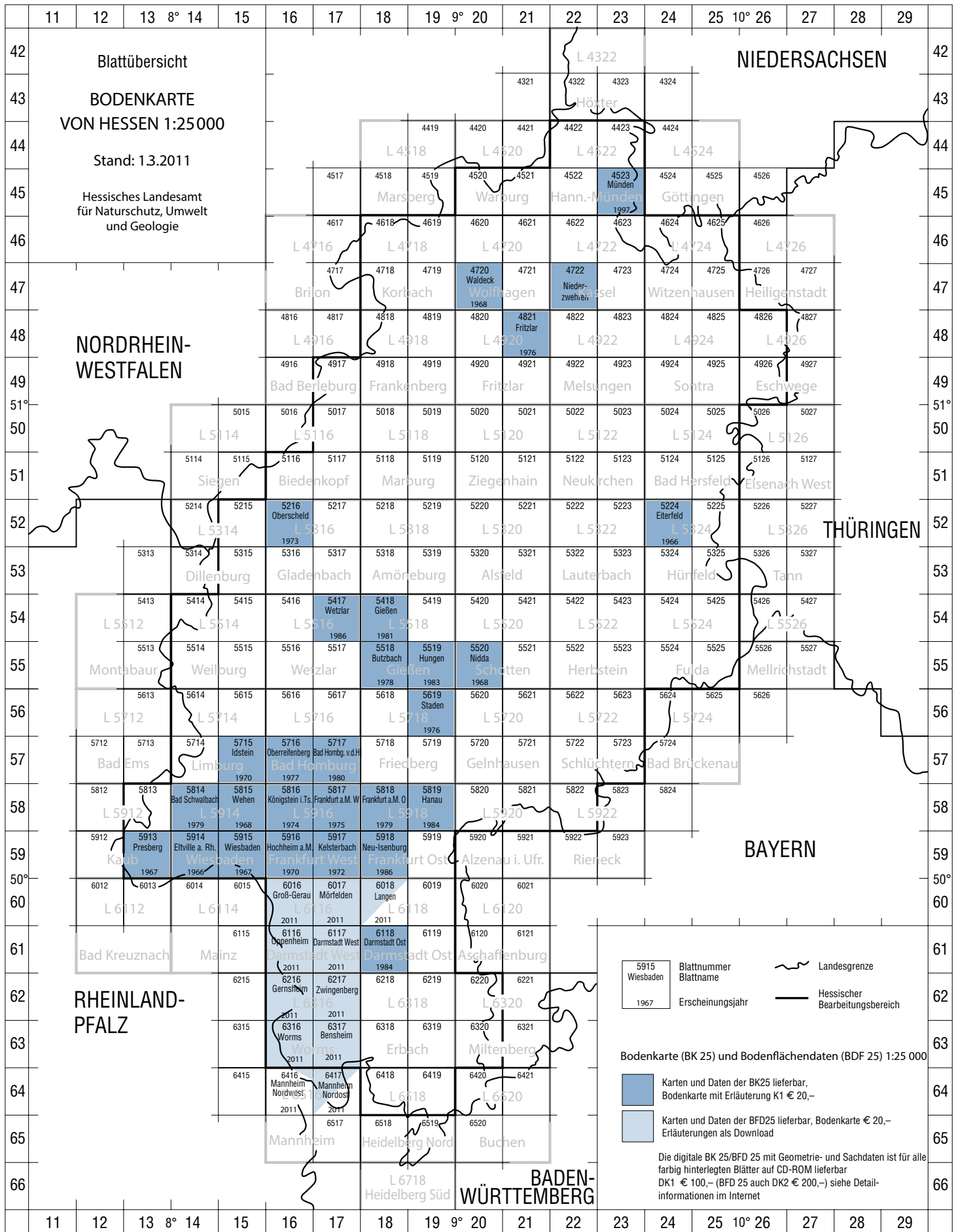
Geologische Übersichtskarte der Dill-Mulde, der nordwestlichen Lahn-Mulde und des Hörre-Zuges 1 : 100 000 / H.-J. Lippert. 2., neu bearbeitete Auflage. – 1992	plano oder gefaltet	5,00 €
Geologische Übersichtskarte von Hessen 1 : 1 Mio., 2. Auflage. – 1974	plano	3,50 €
Geologische Übersichtskarte von Hessen 1 : 300 000 (GÜK 300) 4. Auflage (siehe auch Geol. Abh. Hessen, Band 96). – 1989	plano oder gefaltet	15,00 €
Hintergrundgehalte umweltrelevanter Schwermetalle in Gesteinen und oberflächennahem Untergrund Hessens Übersichtskarte 1 : 300.000 (SMK 300) / F. Rosenberg, K.-J. Sabel. – 1996 ISBN 978-3-89531-701-9	plano oder gefaltet	7,50 €
Karte der Bouguer-Schwere in Hessen 1 : 300 000 / R. Blum u. R. Wendler. – 1984	plano oder gefaltet	5,00 €
Karte zur Verbreitung der Messel-Formation (Mitteloazän) und der Tiefenlage der Basis des Deckgebirges (Miozän, Pliozän und Quartär) am Ostrand des Sprendlinger Horstes 1 : 25.000 / E.-J. Harms et al. – 1999 Folder	plano oder gefaltet	4,50 €
Mineral- und Heilwasservorkommen in Hessen 1 : 300.000 mit Erläuterungen / B. Hölting. – 1985	plano oder gefaltet	7,50 €
Planungskarte zur DIN 4149: 2005-04 : Erdbebenzonen und geologische Untergrundklassen für Hessen 1:200 000. – 2007	plano oder gefaltet	5,00 €
Störungen der erdmagnetischen Vertikalintensität $\Delta Z$ in Hessen 1 : 300.000 / R. Blum et al. – 1986	plano oder gefaltet	6,50 €
Übersichtskarte der oberflächennahen Rohstoffe in Hessen 1:300000 (KOR 300) / W. Barth et al. – 1995 ISBN 978-3-89531-700-2	plano oder gefaltet	7,50 €
Übersichtskarte Niederschlagsmessstellen 1 : 500 000. – 2004 (Hydrologie in Hessen)	plano	5,00 €
Übersichtskarten der hydrogeologischen Einheiten grundwasserleitender Gesteine in Hessen 1 : 300 000 / G. Diederich, B. Hölting. – 1985	plano oder gefaltet	7,50 €
Vulkanologische Karte der Wasserkuppenrhön 1 : 15 000 mit Erläuterungen : mit Vergleichen zur Kuppenrhön / K.-H. Ehrenberg u. H. Hickethier. – 2002 ISBN 978-3-89531-501-5	gefaltet in Klarsichttasche	10,00 €



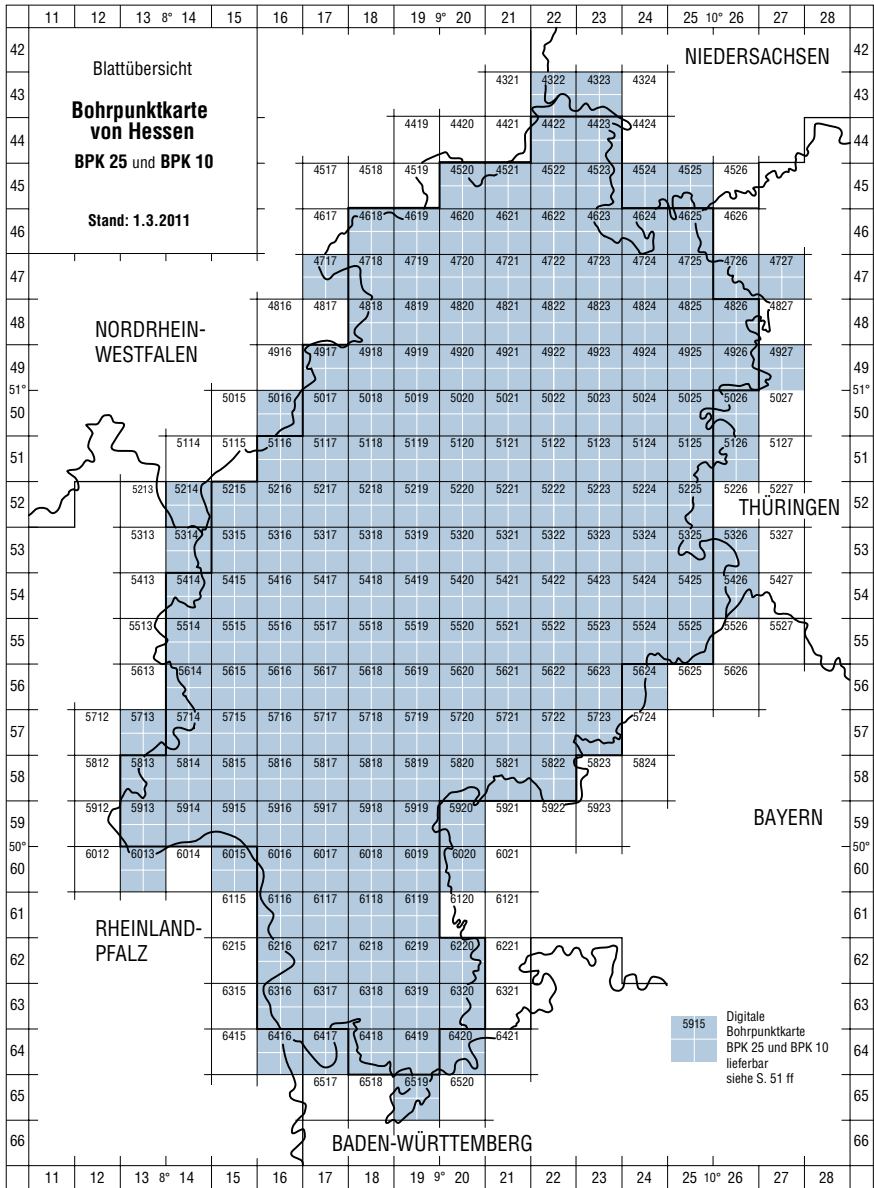
- Faksimilierter Nachdruck mit Erläuterung € 20,-
- Geologische Karte mit Erläuterung bis einschl. Ausgabejahr 1986 € 22,50
- Geologische Karte mit Erläuterung ab Ausgabejahr 1987 € 30,-
- Geologische Karte ohne Erläuterung € 17,50

Preise digitaler Karten und Daten siehe Seite 51 ff



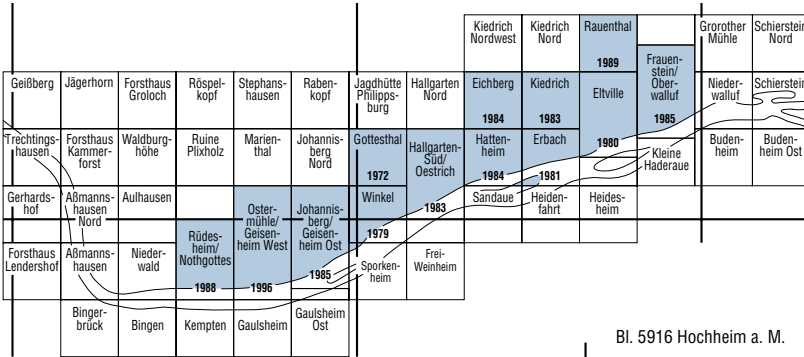


**Bohrpunktkarte von Hessen**



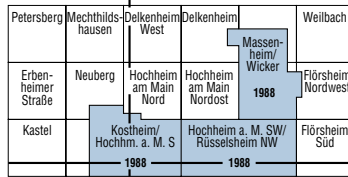
Preise digitaler Karten und Daten siehe Seite 51 ff

**■ Weinbau-Standortkarte Rheingau 1 : 5 000**



1972 Weinbau-Standortkarte lieferbar  
Ausgabejahr

Bl. 5916 Hochheim a. M.



Preis pro Karte € 5,-

**■ Themenkarten der Bodenflächendaten, weinbauliche Nutzung 1 : 5 000 (Stand: 2008)**

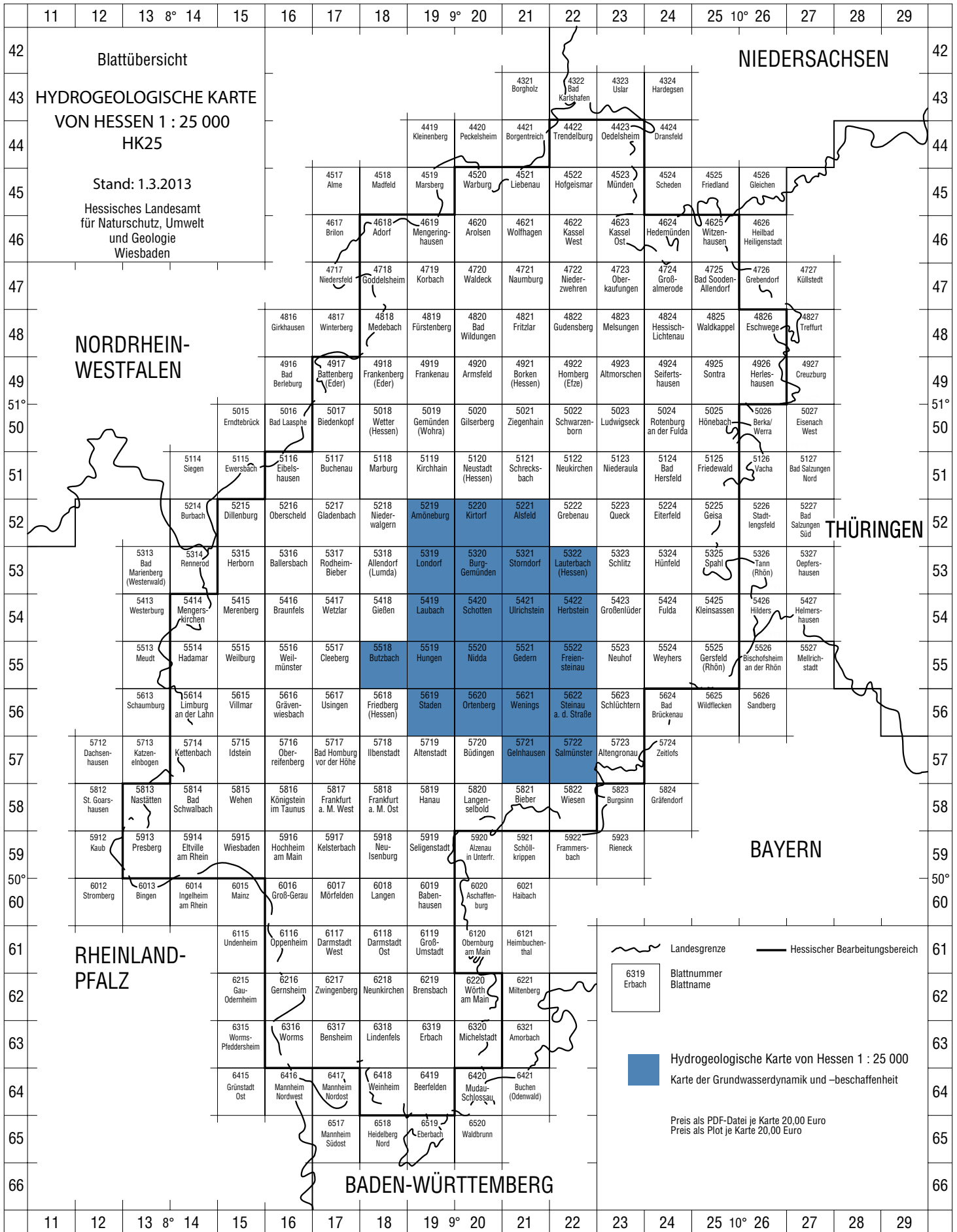


Preis pro Karte € 20,-

Themen:

Bodenkarte, Carbonatgehalt, nutzbare Feldkapazität, Grund- und Staunässeinfluss

■ Hydrogeologische Karte von Hessen 1 : 25 000



Weitere Auskünfte zu Abgabe und Preisen unter der Info-Telefon-Nr. (0611) 6939 750

Karten sehr kleiner Auflagen oder mit hohem Aktualitätsgrad werden über großformatige Tintenstrahlplotter mit lichtbeständigen Farben erstellt und auf Plotterpapieren (120 g/m<sup>2</sup>) geliefert. Die Kartenplots werden in konfektionierter Form abgegeben. Es besteht jedoch grundsätzlich die Möglichkeit kundenbezogene Spezialkarten oder Layouts zu erstellen. Die Kosten hierfür basieren auf dem Grundpreis der Standardkarten zzgl. einer Zeitaufwandpauschale je Stunde gemäß den Sätzen der Hessischen Verwaltungskostenordnung.

Datenberichte beinhalten Sachdaten zu den jeweiligen Produkten; sie werden mit Laserdruckern auf Umpweltpapieren erstellt; Lieferung einfach gebunden oder geheftet.

## ■ Boden

### Kartenplots

#### Maßstab 1 : 500 000

Bodenübersichtskarte von Hessen (BÜK 500)	Kategorie K1 <sup>1)</sup>	20,00 €
Ableitungskarten auf Grundlage der BÜK 500 <ul style="list-style-type: none"> <li>• Physikochemisches Filtervermögen des Bodens</li> <li>• Nitratrückhaltevermögen des Bodens</li> <li>• Ertragspotenzial des Bodens</li> <li>• Biotopentwicklungspotenzial des Bodens</li> </ul>	Kategorie K1 <sup>1)</sup>	je 20,00 €

#### Maßstab 1 : 50 000

Themenkarten der Bodenflächendaten flächendeckend für Hessen verfügbar <ul style="list-style-type: none"> <li>• Bodenkarte von Hessen</li> <li>• Nitratrückhaltevermögen des Bodens</li> <li>• Ertragspotenzial des Bodens</li> <li>• Standorttypisierung für die Biotopentwicklung</li> <li>• Grundwasserbeeinflusste Standorte</li> <li>• Nutzbare Feldkapazität des Bodens</li> <li>• Feldkapazität des Bodens</li> </ul>	Kategorie K1 <sup>1)</sup>	je € 20,00
---	----------------------------	------------

#### Maßstab 1 : 25 000

Bodenkarte 1 : 25 000 von Hessen (BK 25) Verfügbarkeit siehe Blattschnitt Seite 41	Kategorie K1 <sup>1)</sup>	20,00 €
---	----------------------------	---------

<p><b>Bodenflächendaten 1 : 25 000 von Hessen (BFD25)</b>                  Folgende Themenkarten stehen momentan zur Verfügung:                  Bodenkarte                  Verfügbarkeit siehe Blattschnitt Seite 39</p>	<p>Kategorie K1 <sup>1)</sup></p>	<p>20,00 €</p>
--	-----------------------------------	----------------

**Maßstab 1 : 7 500 und 1 : 5 000**

<p><b>Themenkarten der Bodenflächendaten 1 : 5 000, landwirtschaftliche Nutzfläche (BFD5L)</b>                  Die Themenkarten liegen gemarkungsweise vor. Weitere Informationen und die räumliche Verfügbarkeit sind unter folgender Internetadresse zu ersehen:  <a href="http://www.hlug.de/?id=7707">http://www.hlug.de/?id=7707</a>                  Folgende Themenkarten stehen momentan zur Verfügung:</p> <ul style="list-style-type: none"> <li>• Klassifikation Bodenschätzung</li> <li>• Ertragsmesszahl</li> <li>• Feldkapazität</li> <li>• Nutzbare Feldkapazität</li> <li>• Ertragspotenzial</li> <li>• Standorttypisierung Biotopentwicklung</li> <li>• Potenzielle bodenbezogene Feldhamster-Habitate</li> <li>• Flächen für Bodenbeaufschlagung nach §12 BbodschV</li> <li>• K-Faktor des Bodens</li> </ul> <p>Plot im Maßstab 1:7500 bis DIN A0+ (je nach Gemarkungsgröße)</p>	<p>Kategorie K1 <sup>1)</sup></p>	<p>je 20,00 €</p>
<p><b>Themenkarten der Weinbaustandortdaten 1 : 5 000 (BFD5W Stand: 2008)</b>                  Die Themenkarten liegen im spezifischen Blattschnitt des Kartenwerkes vor. Weitere Informationen und die räumliche Verfügbarkeit sind unter folgender Internetadresse zu ersehen:  <a href="http://www.hlug.de/?id=7702">http://www.hlug.de/?id=7702</a>                  Folgende Themenkarten stehen momentan zur Verfügung:</p> <ul style="list-style-type: none"> <li>• Weinbergsbodenkarte</li> <li>• Calciumcarbonatgehalt der Weinbergsböden</li> <li>• Grund- und Stauwassereinfluss der Weinbergsböden</li> <li>• Wasserspeichungsvermögen der Weinbergsböden</li> </ul> <p>Kartenplot</p>	<p>Kategorie K1 <sup>1)</sup></p>	<p>je 20,00 €</p>

## ■ Geologie

### Kartenplots

Maßstab 1 : 300 000

<b>Geologische Übersichtskarte von Hessen (GÜK 300)</b>	Kategorie K1 <sup>1)</sup>	20,00 €
<b>Ableitungskarten auf Grundlage der GÜK 300</b> <ul style="list-style-type: none"> <li>• Übersichtskarte der geologischen Strukturräume in Hessen</li> <li>• Hintergrundgehalte umweltrelevanter Schwermetalle in Gesteinen und oberflächennahem Untergrund Hessens</li> <li>• Übersichtskarte der oberflächennahen Rohstoffe in Hessen</li> <li>• Übersichtskarte der Lagerstättenprovinzen in Hessen</li> <li>• Übersichtskarte der Grundwasserleiter in Hessen</li> <li>• Übersichtskarte der Grundwasserergiebigkeit in Hessen</li> </ul>	Kategorie K1 <sup>1)</sup>	je 20,00 €
<b>Übersichtskarten der Rohstoffe in Hessen</b> <ul style="list-style-type: none"> <li>• Übersichtskarte der Kalk- und Zementrohstoffe in Hessen</li> <li>• Übersichtskarte der Sande und Kiese in Hessen</li> <li>• Übersichtskarte der Tonrohstoffe in Hessen</li> <li>• Übersichtskarte der Gipsrohstoffe in Hessen</li> <li>• Übersichtskarte der Natur- und Naturwerksteine in Hessen</li> <li>• Übersichtskarte der Energierohstoffe in Hessen</li> <li>• Übersichtskarte der Salz-, Erz- und sonstigen Rohstoffe in Hessen</li> <li>• Übersichtskarte der Bausandsteine in Hessen</li> <li>• Übersichtskarte der Basalte in Hessen</li> <li>• Übersichtskarte der Quarzite und quarzitischer Gesteine in Hessen</li> </ul>	Kategorie K1 <sup>1)</sup>	je 20,00 €
<b>Übersichtskarte der Geologischen Strukturräume mit nachgewiesenem oder vermutetem tiefeothermischem Potenzial in Hessen</b>	Kategorie K1 <sup>1)</sup>	20,00 €
<b>Übersichtskarte Rohstoffsicherung (KRS 300)</b>	Kategorie K1 <sup>1)</sup>	20,00 €
<b>Übersichtskarte der Abbaustellen in Hessen</b>	Kategorie K1 <sup>1)</sup>	20,00 €
<b>Anomalien des erdmagnetischen Totalfeldes von Hessen</b>	Kategorie K1 <sup>1)</sup>	20,00 €

Schwere-Karte / Bouguer-Anomalien von Hessen	Kategorie K1 <sup>1)</sup>	20,00 €
Nutzung Tiefer Geothermie : Planungskarte zum tiefen Untergrund in Hessen	Kategorie K1 <sup>1)</sup>	20,00 €

**Maßstab 1 : 200 000**

Übersichtskarte Rohstoffsicherung (KRS 200)	Kategorie K1 <sup>1)</sup>	20,00 €
---	----------------------------	---------

**Maßstab 1 : 100 000**

Karte Rohstoffsicherung (KRS 100)	Kategorie K1 <sup>1)</sup>	20,00 €
-----------------------------------	----------------------------	---------

**Maßstab 1 : 75 000**

Lagerstättenpotenziale im Odenwald	Kategorie K1 <sup>1)</sup>	20,00 €
------------------------------------	----------------------------	---------

**Maßstab 1 : 50 000**

Lagerstättenpotenziale Kreis Bergstraße	Kategorie K1 <sup>1)</sup>	20,00 €
---	----------------------------	---------

**Maßstab 1 : 25 000**

Bohrpunktkarte von Hessen (BPK 25) Verfügbarkeit siehe Blattschnitt „Bohrpunktkarte von Hessen“ auf Seite 42	Kategorie K1 <sup>1)</sup>	20,00 €
Digitale Geologische Karte von Hessen (GK 25) Verfügbarkeit siehe Blattschnitt Seite 40 Kartenplot ohne Erläuterung	Kategorie K1 <sup>1)</sup>	20,00 €
Kartenplot mit Erläuterung im PDF-Format	Kategorie K1 <sup>1)</sup>	30,00 €
Karte Rohstoffsicherung (KRS 25) Verfügbarkeit siehe Blattschnitt „Geologische Karten von Hessen 1 : 25 000“ auf Seite 40	Kategorie K1 <sup>1)</sup>	20,00 €

**Maßstab 1 : 10 000**

Bohrpunktkarte von Hessen (BPK 10) Verfügbarkeit siehe Blattschnitt Seite 42	Kategorie K1 <sup>1)</sup>	20,00 €
---	----------------------------	---------



## Datenberichte

<b>Bohrpunktlisten geologischer Schichtenverzeichnisse</b> Archiv-Nummer, Rechts-/Hochwert, Höhe [m ü. NN], Jahr und Teufe der Bohrung	Kategorie B1 <sup>3)</sup>	10,00 €
--	----------------------------	---------

## Luft

### Kartenplots

#### Maßstab 1 : 10 000

Schallimmissionspläne, Fluglärmbelastungskarten Kartenplot Kartenplot Verfügbarkeit auf Nachfrage	Kategorie K1 <sup>1)</sup> Kategorie K2 <sup>2)</sup>	20,00 € 5,00 €
--	--	-------------------

## Wasser

### Kartenplots

#### Maßstab 1 : 500 000

Übersichtskarte Pegel an oberirdischen Gewässern 1 : 500.000. – 2004 (Hydrologie in Hessen)	Kategorie K1 <sup>1)</sup>	5,00 €
--	----------------------------	--------

#### Maßstab 1 : 300 000

Übersichtskarte der hydrogeologischen Einheiten grundwasserleitender Gesteine in Hessen	Kategorie K1 <sup>1)</sup>	20,00 €
--	----------------------------	---------

#### Maßstab 1 : 200 000

Übersichtskarte der hydrogeologischen und wasser- wirtschaftlichen Standortbeurteilung für die Errich- tung von Erdwärmesonden in Hessen	Kategorie K1 <sup>1)</sup>	30,00 €
Übersichtskarte der Trinkwasser- und Heilquellen- schutzgebiete in Hessen	Kategorie K1 <sup>1)</sup>	30,00 €

**Maßstab 1 : 50 000**

<b>Hydrologisches Kartenwerk Hessische Oberrhein- und Unterrhinebene</b> <ul style="list-style-type: none"> <li>• Grundwasserhöhengleichen</li> <li>• Grundwasserflurabstand</li> <li>• Grundwasserneubildung</li> <li>• Differenzen von Grundwasserständen</li> </ul>	Kategorie K1 <sup>1)</sup>	je 20,00 €
<b>Karten der hydrogeologischen und wasserwirtschaftlichen Standortbeurteilung für die Errichtung von Erdwärmesonden in Hessen</b> Landkreise und kreisfreie Städte	Kategorie K1 <sup>1)</sup>	30,00 €
<b>Karten der Trinkwasser- und Heilquellenschutzgebiete in Hessen</b> Landkreise und kreisfreie Städte	Kategorie K1 <sup>1)</sup>	30,00 €

**Maßstab 1 : 25 000**

<b>Hydrogeologische Karte 1 : 25 000 von Hessen (HK 25)</b> Karte der Grundwasserdynamik und –beschaffenheit Verfügbarkeit siehe Blattschnitt Seite 4140	Kategorie K1 <sup>1)</sup>	je 20,00 €
<b>Trinkwasser- und Heilquellenschutzgebiete</b>	Kategorie K1 <sup>1)</sup>	30,00 €

<sup>1)</sup> Kategorie K1 – Farbkarte DIN A2 bis DIN A0

<sup>2)</sup> Kategorie K2 – Farbkarte DIN A4 bis DIN A3

<sup>3)</sup> Kategorie B1 – Berichte je angefangene 1 000 Bohrungen

<sup>4)</sup> Kategorie B2 – Berichte und Legendenauszug je angefangene 100 Seiten

## Kartenwerke, Flächendaten

Abgabe konfektionierter Produkte nach Blattsnitten unterschiedlicher Maßstäbe. Dem Projektmaßstab entsprechend erfolgt die Lieferung in einzelnen räumlichen Teilabschnitten [i.d.R. nach Blattsnitten der Maßstäbe amtlicher Kartenwerke (1 : 10 000, 1 : 25 000, 1 : 50 000, 1 : 100 000) sowie hessenweit als Gesamtdatenbestand für die Maßstäbe 1 : 200 000, 1 : 300 000, 1 : 500 000 bis 1 : 1 Mio..

### ■ Allgemein

<b>Standortkarte Hessen</b>		
• Potentielle natürliche Vegetation der Waldflächen. – 1986	shape-Format	40,00 €
• dito	tiff-Datei	20,00 €
<b>Naturräumliche Gliederung Hessens. – 1988</b>	shape-Format	40,00 €
<b>Landschaftszerschneidung Hessen. – 2002</b>	shape-Format	70,00 €

### ■ Boden

Beinhaltet ein Blatt nur Flächenanteile von Hessen mit Fachinformationen (z. B. Randblätter), so reduziert sich der Preis bei < 50 % bis 25 % Flächenanteil auf ½, bei < 25 % auf ¼ des Preises der jeweiligen Kategorie.

<b>Bodenübersichtskarte von Hessen (BÜK 500)</b> Erfassungsmaßstab 1 : 500 000		
• Flächegeometrien mit Sachdaten der Ableitungsthemen		
• Bodeneinheiten, Nitratrückhaltevermögen, Ertragspotenzial und Biotopentwicklungspotenzial		
Gesamt Hessen, je Thema	Kategorie DK1 <sup>5)</sup>	100,00 €
Detaillierte Produktinformationen erhalten sie unter: <a href="http://www.hlug.de/?id=7076">http://www.hlug.de/?id=7076</a>		

<p><b>Bodenflächendaten 1 : 50 000 von Hessen (BFD50)</b>                      Abgabe der Daten nach Blättern im Blattschnitt der TK 50 flächendeckend mit folgenden Themen für Hessen verfügbar:</p> <ul style="list-style-type: none"> <li>• Bodenkarte von Hessen</li> <li>• Nitratrückhaltevermögen des Bodens</li> <li>• Ertragspotenzial des Bodens</li> <li>• Standorttypisierung für die Biotopentwicklung</li> <li>• Grundwasserbeeinflusste Standorte</li> <li>• Feldkapazität des Bodens</li> <li>• Nutzbare Feldkapazität des Bodens</li> </ul> <p>Flächengeometrien einschl. der Sachdaten zu den o.g. Themenkarten (shape-Format):                      je Blatt und Thema                      Flächengeometrien einschl. der Sachdaten zu den o.g. Themenkarten und sämtlicher Grunddaten als Datenbank (Beschreibungen zum Bodenaufbau) je Blatt                      Flächengeometrien einschl. der Sachdaten zu allen oben genannten Themen je Blatt                      Detaillierte Produktinformationen erhalten sie unter:  <a href="http://www.hlug.de/?id=8106">http://www.hlug.de/?id=8106</a></p>	<p>Kategorie DK3 <sup>7)</sup>                       Kategorie DK2 <sup>6)</sup>                       Kategorie DK1 <sup>5)</sup></p>	<p>50,00 €                       200,00 €                       100,00 €</p>
<p><b>Bodenflächendaten 1: 25 000 von Hessen (BFD25)</b>                      Abgabe des Themas „Bodenkarte“ nach Blättern im Blattschnitt der TK 25                      Verfügbarkeit siehe Blattübersicht Seite 39                      Flächengeometrien im ESRI-Shape-Format (DK1) und mit umfangreichen Bodensachdaten (DK2)                      je Blatt                      Detaillierte Produktinformationen und die Erläuterung zum Kartenwerk als kostenfreien download erhalten sie unter:  <a href="http://www.hlug.de/?id=7826">http://www.hlug.de/?id=7826</a></p>	<p>Kategorie DK1 <sup>5)</sup>                       Kategorie DK2 <sup>6)</sup></p>	<p>100,00 €                       200,00 €</p>
<p><b>Bodenkarte 1 : 25 000 von Hessen (BK25)</b>                      Abgabe der Daten nach Blättern im Blattschnitt der TK 25                      Verfügbarkeit siehe Blattübersicht Seite 39                      Flächengeometrien, Legendendatenbank, Kartendruckvorlagen                      Legendendruckvorlagen, ArcView-Projektdatei und Shadeseits für ArcInfo                      je Blatt                      Detaillierte Produktinformationen erhalten sie unter:  <a href="http://www.hlnug.de/static/medien/boden/fisbo/bk/bk25/index.html">http://www.hlnug.de/static/medien/boden/fisbo/bk/bk25/index.html</a></p>	<p>Kategorie DK1 <sup>5)</sup></p>	<p>100,00 €</p>

<p><b>Bodenflächendaten Hessen 1 : 5 000, landwirtschaftliche Nutzfläche (BFD5L)</b>                  Die Bodenflächendaten werden themenweise für die Fläche einzelner Gemarkungen als attributierte Geometriedaten im ESRI-Shape-Format abgegeben. Weitere Informationen, räumliche Verfügbarkeit und Testdaten sind unter folgender Internetadresse zu ersehen:  <a href="http://www.hlug.de/?id=7707">http://www.hlug.de/?id=7707</a>                  Folgende Themendaten stehen zurzeit zur Verfügung:</p> <ul style="list-style-type: none"> <li>• Klassifikation Bodenschätzung</li> <li>• Ertragsmesszahl</li> <li>• Feldkapazität</li> <li>• Nutzbare Feldkapazität</li> <li>• Ertragspotenzial</li> <li>• Standorttypisierung Biotopentwicklung</li> <li>• Potenzielle bodenbezogene Feldhamster-Habitate</li> <li>• Flächen für Bodenbeaufschlagung nach §12 BBodSchV</li> <li>• K-Faktor des Bodens</li> </ul> <p>Preis für ein Thema und eine Gemarkung</p>	<p>Kategorie DK5 <sup>8)</sup></p>	<p>30,00 €</p>
--	------------------------------------	----------------

**■ Geologie**

Beinhaltet ein Blatt nur Flächenanteile von Hessen mit Fachinformationen (z.B. Randblätter), so reduziert sich der Preis bei < 50 % bis 25 % Flächenanteil auf ½, bei < 25 % auf ¼ des Preises der jeweiligen Kategorie.

<p><b>Geologische Übersichtskarte von Hessen (GÜK 300)</b>                  Erfassungsmaßstab 1 : 300 000                  Flächengeometrien mit Sachdaten der Themen:                  Geologische Karte, Geologische Strukturräume,                  Hintergrundgehalte umweltrelevanter Schwermetalle in Gesteinen und oberflächennahem Untergrund,                  Oberflächennahe Rohstoffe, Lagerstättenprovinzen,                  Grundwasserergiebigkeit, Grundwasserleitertypen.</p>	<p>Kategorie DK1 <sup>5)</sup></p>	<p>100,00 €</p>
---	------------------------------------	-----------------

<p><b>Digitale Geologische Karte von Hessen</b>                  Erfassungsmaßstab 1 : 25 000                  Abgabe der Daten nach Blättern im Blattschnitt der TK 25                  Verfügbarkeit siehe Blattübersicht Seite 40                  Flächengeometrien mit Informationen zu geologischen Einheiten                  Erläuterungen im PDF-Format</p>	<p>Kategorie DK1 <sup>5)</sup></p>	<p>100,00 €</p>
--	------------------------------------	-----------------

## Luft

<b>Messwerte aus dem Luftmessnetz</b> Aktuelle Berichterstattung über Medien: Info-Telefon: 0611/6939666 (Ansage) Videotext hr3: Hessentext Tafeln 160 ff. Internet: <a href="http://www.hlug.de">www.hlug.de</a>		kostenlos
<b>Messwerte und Auswertungen aus dem Luftmessnetz</b> Individuelle Datenlieferungen, z. B. Zeitreihen von Immissionsdaten und meteorologischen Größen Kostenerhebung nach Zeitaufwandspauschale gem. Hessischer Verwaltungskostenordnung		
<b>Auswertungen aus dem Luftmessnetz</b> Gradtagszahlen, Temperaturdaten	Kategorie DP3 <sup>9)</sup>	

## Wasser

<b>Hydrogeologische Einheiten grundwasserleitender Gesteine in Hessen</b> Erfassungsmaßstab 1 : 300 000 Flächengeometrien mit Sachdaten des Themas Hydrogeologische Einheiten	Kategorie DK1 <sup>5)</sup>	50,00 €
<b>Hydrologisches Kartenwerk Hessische Oberrhein- und Untermainebene</b> Erfassungsmaßstab 1 : 50 000 Grundwasserhöhengleichen Grundwasserflurabstand Grundwasserneubildung Differenzen von Grundwasserständen	Kategorie DK1 <sup>5)</sup>	je 100,00 €
<b>Gewässerkundliches Flächenverzeichnis</b> Erfassungsmaßstab 1 : 25 000 Flächengeometrien der Basisgebiete der oberirdischen Einzugsgebiete der hessischen Oberflächengewässer mit Gebietskennzahl als Attribut	TK50-Blatt	je 40,00 €
<b>Gewässernetz Hessen</b> Erfassungsmaßstab 1 : 25 000 linienhafte Gewässer	TK50-Blatt	je 40,00 €
<b>Gewässerstrukturgüte</b> Erfassungsmaßstab 1 : 25 000	TK50- Blatt	je 40,00 €
<b>InVeKoS-Schlagkataster-Daten</b> Erfassungsmaßstab 1 : 25 000	TK25- Blatt	je 100,00 €

<b>Trinkwasser- und Heilquellenschutzgebiete</b> Erfassungsmaßstab 1 : 25 000 Hessen Landkreise und kreisfreie Städte Gemeinden Dokumentation im pdf-Format	Kategorie DK2 <sup>6)</sup> Kategorie DK2 <sup>6)</sup> Kategorie DK2 <sup>6)</sup>	200,00 € 50,00 € 30,00 €
<b>Überschwemmungsgebiete</b> je Gewässer Erfassungsmaßstab 1 : 25 000 Flächengeometrien der amtlich ausgewiesenen Überschwemmungsgebiete	Kategorie DK1 <sup>5)</sup>	100,00 €
<b>Trinkwasser- und Heilquellenschutzgebiete (parzellenscharf)</b> Erfassungsmaßstab 1 : 5 000 Hessen Landkreise und kreisfreie Städte Gemeinden	Kategorie DK2 <sup>6)</sup> Kategorie DK2 <sup>6)</sup> Kategorie DK2 <sup>6)</sup>	400,00 € 100,00 € 60,00 €
<b>Gerinne- und Gewässervorlandprofile</b> Im Gerinne aufgemessene und im Vorland photogrammetrisch erhobene Profilpunkte (Rechts-/Hochwert, Höhe [m ü. NN])	Grundpreis je Anfrage + Kategorie DP2 <sup>8)</sup>	73,00 €
<b>Grundwassermessstellen</b>	Grundpreis Standardrecherche + Kategorie DP1 <sup>7)</sup>	50,00 €

<sup>5)</sup> Kategorie DK1 – Geometriedaten mit wenigen Sachdatenattributen je Blatt

<sup>6)</sup> Kategorie DK2 – Geometriedaten mit umfangreichen Sachdatenattributen je Blatt

<sup>7)</sup> Kategorie DK3 – Kartendaten mit Geometriedaten und themenbezogenen Sachdaten je Blatt

<sup>8)</sup> Kategorie DK5 – Kartendaten mit Geometriedaten und themenbezogenen Sachdaten je Blatt

<sup>9)</sup> Kategorie DP1 – Stammdaten je erfasstem Punkt € 0,50

<sup>10)</sup> Kategorie DP2 – Daten pro Querprofil € 5,50

<sup>11)</sup> Kategorie DP3 – Jahresvertrag, Kosten auf Anfrage

## Datenformate digitaler Produkte

Datenträger: CD-ROM und DVD-ROM

Die produktspezifischen Formate entnehmen Sie bitte der jeweiligen Produktdokumentation.

Geometriedaten	Sachdaten
ArcInfo E00 und Generate ESRI Shape-Format	dBase Microsoft Access ASCII

## Informations- und Multimedia-CDs

### ■ Allgemein

<p><b>LiNK 21 : Version 2.0. – 2003</b> Die CD-ROM enthält ein Projektbewertungsschema für Lokale-Agenda-21-Projekte und ein flexibel erweiterbares Indikatorsystem (einschl. Datenbank mit zentral verfügbaren Daten) mit der Option, kommunale Nachhaltigkeitsberichte zu erstellen.</p>	15,00 €
--	---------

### ■ Boden

<p><b>Erfassungsstandard Boden/Bodenschutz</b> CD-ROM, Grundlagendokumentation zu Fragen der Erhebung, Anwendung, Regelwerke, Leitfäden und Produktdokumentation für den Bereich Bodenkundliche Landesaufnahme und Bodenschutz in Hessen, auf <a href="http://www.hlug.de/medien/boden/fisbo/erfst/index.html">www.hlug.de/medien/boden/fisbo/erfst/index.html</a> abrufbar</p>	10,00 €
<p><b>Digital Atlas of the Wine-Growing Regions of Hesse. – 2010</b> ISBN 978-3-89531-820-7</p>	6,00 €

### ■ Wasser

<p><b>Gewässerkundliches Flächenverzeichnis :</b> GIS-Anwendung und Tabellenwerk. – Stand Mai 2006</p>	150,00 €
--	----------



## Bezugsbedingungen

### Bestellungen

Der Verkauf erfolgt entweder unmittelbar durch die Vertriebsstelle des Hessischen Landesamtes für Naturschutz, Umwelt und Geologie (65203 Wiesbaden, Rheingaustraße 186, Tel.: (0611) 6939 111, Fax: (0611) 6939 113, E-Mail: [vertrieb@hlnug.hessen.de](mailto:vertrieb@hlnug.hessen.de)) oder durch den Buchhandel.

Wenn bei Bestellungen nicht anders angegeben, werden Karten plano in einer Rolle geschickt. Auf Wunsch können (fast alle) Karten auch gefaltet werden (meist günstigere Versandkosten).

In der Regel werden die Blätter der Geologischen Karte von Hessen 1 : 25 000 und der Bodenkarte von Hessen 1 : 25 000 zusammen mit dem Erläuterungsband abgegeben. Getrennter Bezug ist jedoch ebenfalls möglich.

### Preise und Rabattsätze

Die im Verzeichnis angegebenen Preise sind unverbindliche Richtpreise. Unter bestimmten Voraussetzungen besteht die Möglichkeit einen Rabatt zu bekommen. Auskunft dazu gibt die Vertriebsstelle.

### Versandbedingungen

Der Versand erfolgt auf Gefahr des Bestellers. Für auf dem Postweg verlorene oder beschädigte Sendungen wird kein Ersatz geleistet. Kosten für Porto und Verpackung werden in Rechnung gestellt.

Beanstandungen wegen fehlerhafter Sendungen können nur berücksichtigt werden, wenn sie innerhalb von 14 Tagen nach Empfang der Sendung geltend gemacht werden.

Bei Veröffentlichungen, die gemäß der Kundenbestellung geliefert wurden, besteht kein Anrecht auf Umtausch oder Rückgabe.

## Zahlungsbedingungen

Die Auslieferung erfolgt grundsätzlich gegen Rechnung. Vorausrechnung bleibt vorbehalten. Bei Bestellungen aus dem Ausland erfolgt der Versand generell gegen Vorausrechnung.

Die Rechnungsbeträge sind ohne jeden Abzug sofort fällig.

Alle Zahlungen für das Hessische Landesamt für Naturschutz, Umwelt und Geologie sind unter der Angabe der Rechnungsnummer an folgenden Empfänger zu leisten:

HCC-Landesamt für Naturschutz, Umwelt und Geologie

IBAN-Nummer: DE33500500000001005586

Swift-Code: HELADEFXXX

Vom Besteller vorgeschriebene Zahlungsbedingungen werden nicht anerkannt. Bei Zahlungsverzug ist das Hessische Landesamt für Naturschutz, Umwelt und Geologie berechtigt, Mahnkosten zu erheben und Verzugszinsen zu berechnen. Erfüllungsort und ausschließlicher Gerichtsstand für sämtliche Ansprüche des Landesamtes gegen den Besteller ist Wiesbaden. Die Lieferungen bleiben bis zur vollständigen Bezahlung Eigentum des Landes Hessen.

## Vervielfältigungsvorbehalt

Alle Veröffentlichungen sind urheberrechtlich geschützt. Übersetzung, Nachdruck, Vervielfältigung auf fotomechanischem oder ähnlichem Weg, Digitalisieren und Scannen sowie Speicherung in Datenverarbeitungsanlagen – auch auszugsweise – ist nur mit schriftlicher Genehmigung des Hessischen Landesamtes für Umwelt und Geologie zulässig. Die Abgabe digitaler Daten erfolgt nur auf der Grundlage einer schriftlichen Nutzungsvereinbarung.

## Hinweise auf Bundes- und Landesbehörden

Hinweise auf Bundes- und Landesbehörden finden Sie auf

[www.hlnug.de/links.html](http://www.hlnug.de/links.html)