




Mit Nitrat belastete Gebiete nach § 13a Absatz 1 Satz 1 Nr. 1 bis 3 der Düngeverordnung sowie nach § 7 der AVV GeA


 Regierungspräsidien
 Landkreise
 Landesgrenze

0 10 20 30 40 50 km

Datenstand: 12.12.2022
 Datengrundlage: © GeoBasis-DE / BKG 2013 (Daten verändert), Hessische Verwaltung für Bodenmanagement und Geoinformation (HVBG)
 Geofachdaten: © Hessisches Landesamt für Naturschutz, Umwelt und Geologie - alle Rechte vorbehalten