


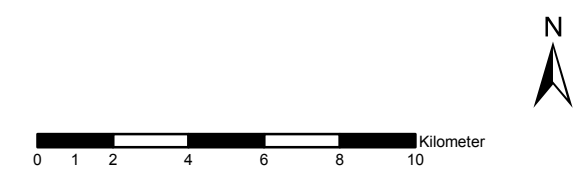


Legende

-  Gewässernetz RMP Kinzig
-  Einzugsgebiet Kinzig
-  Blattschnitte Gefahren- und Risikokarten



Datengrundlage: Hessische Verwaltung für Bodenmanagement und Geoinformation

HESSEN
 Regierungspräsidium Darmstadt
 Abteilung Arbeitsschutz und Umwelt Frankfurt
 Dezernat IV/F 41.2 - Oberflächengewässer
 Gutleutstraße 114
 60327 Frankfurt am Main

**Risikomanagementplan Kinzig
 Projektgebiet**

**Blattschnitt
 Gefahren- und Risikokarten**

Maßstab: 1:200.000	Datum: August 2013	Blattschnitte: U - 1
-----------------------	-----------------------	--------------------------------