




Legende

 Blattschnitte

 N

 0 5.000 10.000 15.000 20.000 Meter

 **HESSEN**
 Regierungspräsidium Gießen
 Abteilung IV Umwelt
 Dezernat 41.2
 Oberirdische Gewässer / Hochwasserschutz
 Marburger Straße 91
 35396 Gießen

Hochwasserrisikomanagementplan Lahn - Lahn, Dill, Ohm, Kleebach -

Hochwassergefahrenkarte

Maßstab:	Datum:	Blattschnitt:
1:300.000	Juni 2015	