

Legende

Wirtschaftliche Nutzung

- Siedlung
- Kultur- und Dienstleistung
- Industrie und Gewerbe
- Verkehr
- Grünfläche
- landwirtschaftl. Nutzfläche
- Forst
- Gewässer
- sonstige Flächen

Grenzen

- Landesgrenze
- Gemeindegrenze
- Gemarkungsgrenze

Überschwemmungsgrenzen

- Überschwemmungsgrenze / pot. Überschwemmungsgrenze eines Hochwassers mit hoher Wahrscheinlichkeit (HQ10)
- Überschwemmungsgrenze / pot. Überschwemmungsgrenze bei HQ100
- Überschwemmungsgrenze / pot. Überschwemmungsgrenze eines extremen Hochwassers (HQExtrem)

Hochwasserschutz

- stationäre Hochwasserschutzanlage
- mobile Hochwasserschutzanlage

Andere Symbole

- Pegel
- K Kulturgut von bes. Bedeutung

Gefahrenquellen

- Kläranlage
- Große Anlage mit Umweltgefahr bei Hochwasser

Schutzgebiete

- NATURA 2000-Gebiet bzw. sonstiges Naturschutzgebiet
- Wasserschutzgebiet (Zone I+II) bzw. Heilquellenschutzgebiet (Zone II)
- Badegewässer

0 200 400 Meter

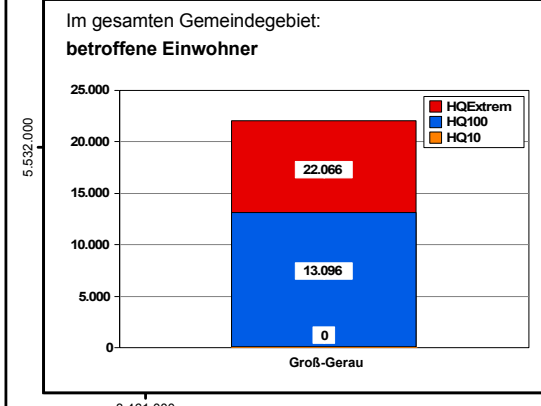
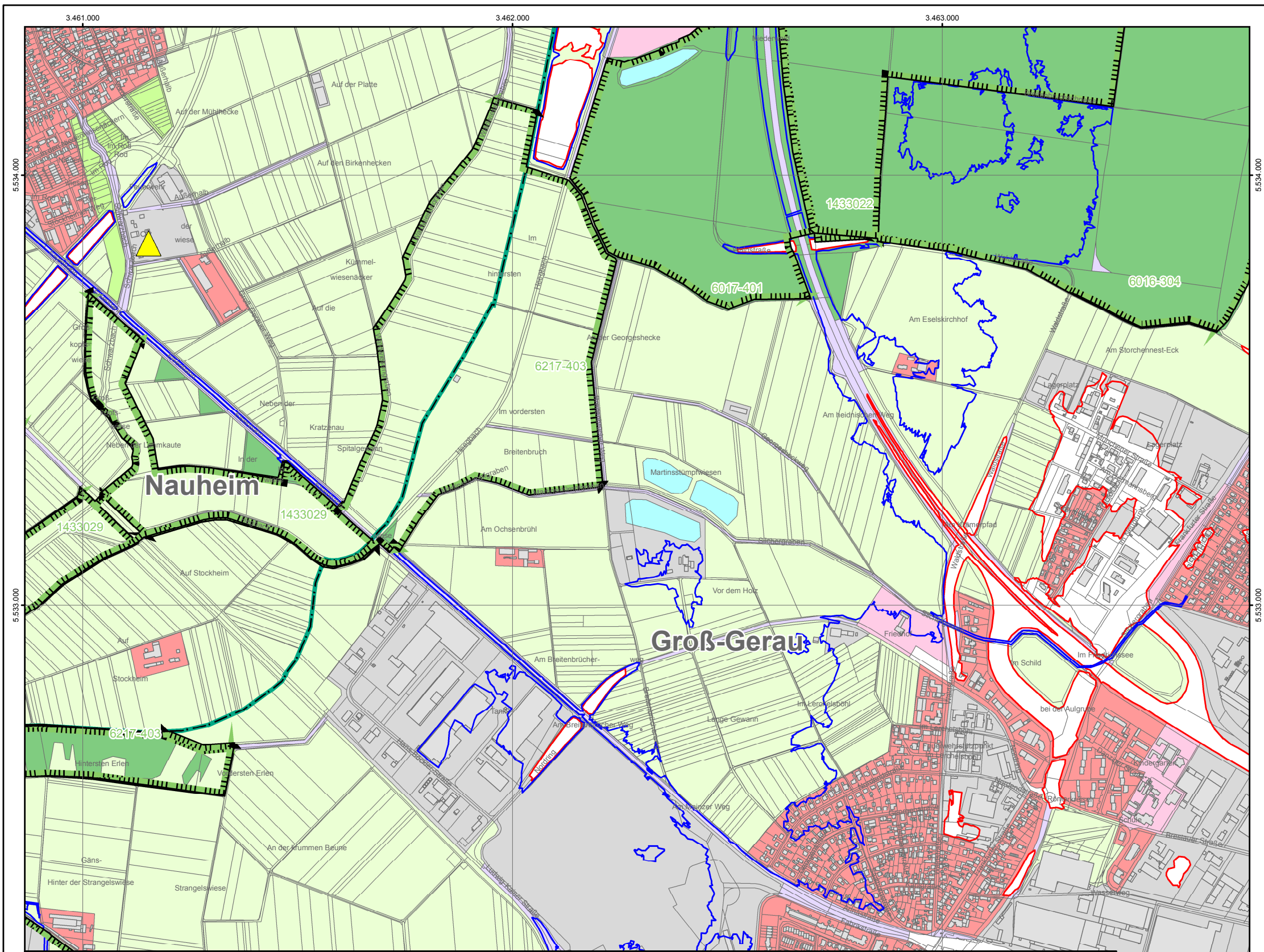
Datengrundlage: Hessische Verwaltung für Bodenmanagement und Geoinformation

HESSEN
 Regierungspräsidium Darmstadt
 Abteilung Arbeitsschutz und Umwelt Darmstadt
 Dezernat IV / Da -41.6 -
 Wilhelminenstraße 1-3, 64283 Darmstadt

Hochwasserrisikomanagementplan Rhein (Oberrhein - Hessisches Ried) mit Weschnitz

Risikokarte Rhein

Maßstab: 1 : 10.000 Datum: November 2012 Blattschnitt: **R - 85**



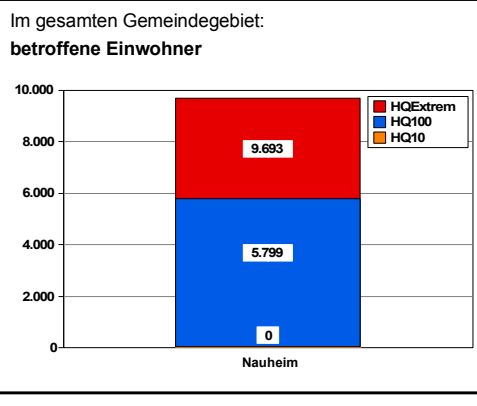
betroffene Schutzgebiete, Badegewässer und Kulturgüter von besonderer Bedeutung

Natura 2000 und sonstige Naturschutzgebiete:
 VSG 6116-450, 6217-403, 6017-401
 NSG 1433004, 1433009, 1433010, 1433018, 1433019, 1433020, 1433022, 1433026, 1433027, 1433029
 FFH 6016-304, 6117-310

Wasser- u. Heilquellenschutzgebiete (Zone I + II):
 TWS 433-003

Badegewässer:
 (im Überschwemmungsgebiet keine vorhanden)

Kulturgüter von besonderer Bedeutung:
 (im Überschwemmungsgebiet keine vorhanden)



betroffene Schutzgebiete, Badegewässer und Kulturgüter von besonderer Bedeutung

Natura 2000 und sonstige Naturschutzgebiete:
 VSG 6016-402, 6217-403, 6017-401
 NSG 1433022, 1433029
 FFH 6016-304

Wasser- u. Heilquellenschutzgebiete (Zone I + II):
 (im Überschwemmungsgebiet keine vorhanden)

Badegewässer:
 (im Überschwemmungsgebiet keine vorhanden)

Kulturgüter von besonderer Bedeutung:
 (im Überschwemmungsgebiet keine vorhanden)