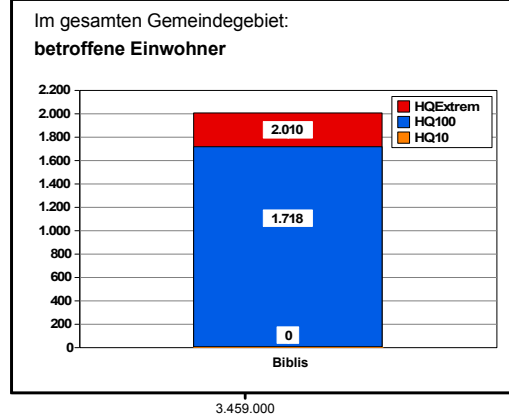
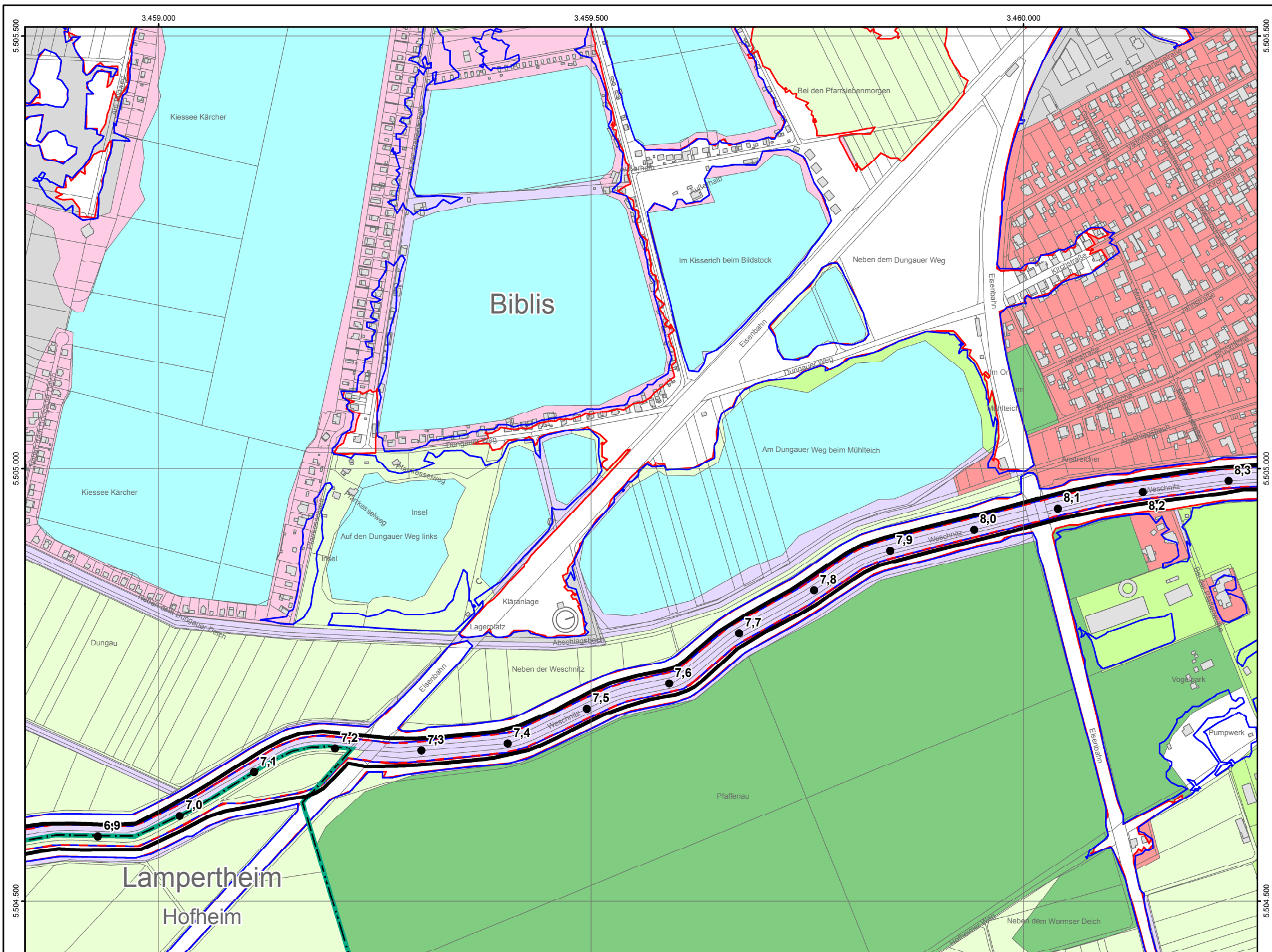


Legende

Wirtschaftliche Nutzung	Gefahrenquellen
Siedlung	Kläranlage
Kultur- und Dienstleistung	Große Anlage mit Umweltgefahr bei Hochwasser
Industrie und Gewerbe	Schutzgebiete
Verkehr	NATURA 2000-Gebiet bzw. sonstiges Naturschutzgebiet
Grünfläche	Wasserschutzgebiet (Zone I+II) bzw. Heilquellenschutzgebiet (Zone II)
landwirtschaftl. Nutzfläche	Badegewässer
Forst	Kulturgut von bes. Bedeutung
Gewässer	
sonstige Flächen	
Landesgrenze	
Gemeindegrenze	
Gemarkungsgrenze	
Überschwemmungsgrenze / pot. Überschwemmungsgrenze eines Hochwassers mit hoher Wahrscheinlichkeit (HQ10)	
Überschwemmungsgrenze / pot. Überschwemmungsgrenze bei HQ100	
Überschwemmungsgrenze / pot. Überschwemmungsgrenze eines extremen Hochwassers (HQExtrem)	
stationäre Hochwasserschutzanlage	
mobile Hochwasserschutzanlage	
Pegel	
Stationierung	

0 100 200 Meter

Datengrundlage: Hessische Verwaltung für Bodenmanagement und Geoinformation



betroffene Schutzgebiete, Badegewässer und Kulturgüter von besonderer Bedeutung

Natura 2000 und sonstige Naturschutzgebiete:
VSG Rheinauen bei Biblis und Groß-Rohrheim (6216-450)

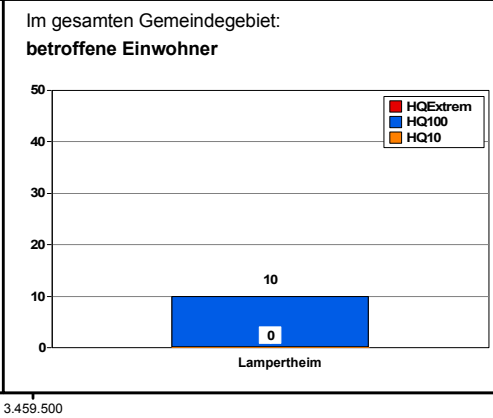
NSG Steiner Wald von Nordheim (1431013), Hammer-Aue von Gernsheim und Groß-Rohrheim (1431026)

FFH Hammer-Aue von Gernsheim und Groß-Rohrheim (6216-303)

Wasser- u. Heilquellenschutzgebiete (Zone I + II):
(im Überschwemmungsgebiet keine vorhanden)

Badegewässer:
Kärcher-Surfsee (0067)

Kulturgüter von besonderer Bedeutung:
(im Überschwemmungsgebiet keine vorhanden)



betroffene Schutzgebiete, Badegewässer und Kulturgüter von besonderer Bedeutung

Natura 2000 und sonstige Naturschutzgebiete:
VSG (im Überschwemmungsgebiet keine vorhanden)

NSG (im Überschwemmungsgebiet keine vorhanden)

FFH (im Überschwemmungsgebiet keine vorhanden)

Wasser- u. Heilquellenschutzgebiete (Zone I + II):
(im Überschwemmungsgebiet keine vorhanden)

Badegewässer:
(im Überschwemmungsgebiet keine vorhanden)

Kulturgüter von besonderer Bedeutung:
(im Überschwemmungsgebiet keine vorhanden)

HESSEN
Regierungspräsidium Darmstadt
Abteilung Arbeitsschutz und Umwelt Darmstadt
Dezernat IV / Da -41.6 -
Wilhelminenstraße 1-3, 64283 Darmstadt

Hochwasserrisikomanagementplan Rhein (Oberrhein - Hessisches Ried) mit Weschnitz

Risikokarte Weschnitz