



Veröffentlichungsverzeichnis

Karten – Daten - Schriften



Impressum

Hessisches Landesamt für Naturschutz, Umwelt und Geologie
Postfach 3209
D-65022 Wiesbaden

Rheingaustraße 186
D-65203 Wiesbaden

Zentrale

Telefon: +49 (0)611 6939-0
E-Mail: post@hlnug.hessen.de

Vertriebsstelle

Telefon: +49 (0)611 6939-111
Fax: +49 (0)611 6939-555
E-Mail: vertrieb@hlnug.hessen.de
Internet: <https://www.hlnug.de/publikationen.html>

Wichtiger Hinweis:

In dieser Broschüre finden Sie sämtliche über unsere Vertriebsstelle erhältlichen Produkte. Sie können diese per Telefon, Fax, E-Mail oder über unsere Webseite <http://www.hlnug.de/publikationen.html> bestellen. Dort finden Sie neben den hier aufgeführten Produkten auch Hinweise auf vergriffene Schriften. Teilweise stehen vergriffene Schriften noch als Download zur Verfügung. Außerdem sind viele Veröffentlichungen parallel in gedruckter Form oder als PDF-Datei mit Möglichkeit zum Herunterladen zu beziehen. Einige Arbeiten sind nur in digitaler Form erschienen und somit nur auf unserer Webseite zu finden.

Begriffserläuterung:

Folder

Bei einem Folder handelt es sich um ein Informations-Faltblatt geringeren Umfangs in unterschiedlichen Formaten.

Inhaltsverzeichnis

Schriften

Allgemeine und fachübergreifende Themen	6
Reportagen aus der Umwelt	8
Umweltplanung, Arbeits- und Umweltschutz	8
Abfall	12
Altlasten	13
Handbuch Altlasten	15
Boden	17
Boden und Altlasten – Nachrichten aus Hessen	18
Böden und Bodenschutz in Hessen	18
Elektromagnetische Felder	19
Geologie	19
Geologie in Hessen	22
Geologische Abhandlungen Hessen	22
Abhandlungen der Großherzoglich Hessischen Geologischen Landesanstalt zu Darmstadt	22
Abhandlungen der Hessischen Geologischen Landesanstalt zu Darmstadt	23
Abhandlungen des Hessischen Landesamtes für Bodenforschung	24
Geologische Abhandlungen Hessen	29
Geologisches Jahrbuch Hessen	33
Hessisches Lagerstättenarchiv	33
Notizblatt des Hessischen Landesamtes für Bodenforschung zu Wiesbaden	33
Klima	33
Klimawandel in Hessen	34
Lärm	35
Lärmschutz in Hessen	35
Luft	35
Lufthygienischer Jahresbericht	36
Luftreinhaltung in Hessen	37
Naturschutz	37
Artenschutzinfo	38
FENA-Skripte	39
FENA-Wissen	39
Naturschutzskripte	40
Rote Liste	40
Wasser	41
Europäische Wasserrahmenrichtlinie	42
Grundwasser in Hessen	43
Hydrologie in Hessen	43
Geologie	46
Gedruckte geowissenschaftliche u. a. Kartenwerke unterschiedlicher Maßstäbe	46
Geologische Karte von Hessen 1 : 25 000	49
Bodenkarte von Hessen 1 : 25 000	50

Bohrpunktkarte von Hessen	51
Weinbau-Standortkarte Rheingau 1 : 5 000.....	52
Themenkarten der Bodenflächendaten, weinbauliche Nutzung 1 : 5 000.....	52
Hydrogeologische Karte von Hessen 1 : 25 000.....	53
Boden	54
Kartenplots	54
Maßstab 1 : 500 000	54
Maßstab 1 : 50 000	54
Maßstab 1 : 25 000	54
Maßstab 1 : 7 500 und 1 : 5 000	55
Geologie	55
Kartenplots	55
Maßstab 1 : 300 000	55
Maßstab 1 : 200 000	56
Maßstab 1 : 100 000	56
Maßstab 1 : 75 000	56
Maßstab 1 : 50 000	56
Maßstab 1 : 25 000	56
Maßstab 1 : 10 000	57
Datenberichte	57
Luft.....	57
Kartenplots	57
Maßstab 1 : 10 000	57
Wasser	58
Kartenplots	58
Maßstab 1 : 500 000	58
Maßstab 1 : 300 000	58
Maßstab 1 : 200 000	58
Maßstab 1 : 50 000	58
Maßstab 1 : 25 000	58
Kartenwerke, Flächendaten.....	60
Allgemein	60
Boden	60
Geologie.....	61
Luft.....	61
Wasser.....	61
Datenformate digitaler Produkte	63
Datenträger: CD-ROM und DVD-ROM	63
Informations- und Multimedia-CDs	63
Allgemein	63
Boden	63
Wasser.....	63
Bezugsbedingungen.....	65

Schriften

Allgemeine und fachübergreifende Themen

Agenda 21 im Sportverein: Planungsgrundsätze und Praxisbeispiele für Vereine und Kommunen.

1999
7,50 €

Ausbildung im Hessischen Landesamt für Naturschutz, Umwelt und Geologie.

1999
Folder
kostenlos

Das Hessische Landesamt für Naturschutz, Umwelt und Geologie.

2016
Folder
kostenlos

Hessen im Spiegel aktueller Umweltthemen

Satz: 9 Karten, 1 : 1 950 000
Geologie, Böden, Rohstoffe, Natura 2000 - Vogelschutzgebiete, Natura 2000, FFH-Gebiete, Stickstoffdioxid, Umgebungslärmkartierung, Grundwasserneubildung, Wasserschutzgebiete.
2018
kostenlos

Hessisches Landesamt für Umwelt und Geologie: Umwelterklärung 2007

G. Dörger, S. Singer-Posern u. K. Teichert.
ISBN 978-3-89026-353-3
2008
kostenlos

Hessisches Landesamt für Umwelt und Geologie: Jahresbericht 2000.

ISBN 978-3-89026-330-4
2001
kostenlos

Hessisches Landesamt für Umwelt und Geologie: Jahresbericht 2001.

ISBN 978-3-89026-335-9
2002
kostenlos

Hessisches Landesamt für Umwelt und Geologie: Jahresbericht 2002.

ISBN 978-3-89026-337-3
2003
kostenlos

Hessisches Landesamt für Umwelt und Geologie: Jahresbericht 2008.

ISBN 978-3-89026-357-1
2009
kostenlos

Hessisches Landesamt für Umwelt und Geologie: Jahresbericht 2010.

ISBN 978-3-89026-367-0
2011
kostenlos

Hessisches Landesamt für Umwelt und Geologie: Jahresbericht 2011.

ISBN 978-3-89026-367-4
2012
kostenlos

Hessisches Landesamt für Umwelt und Geologie: Jahresbericht 2012.

ISBN 978-3-89026-370-0
2013

kostenlos

Hessisches Landesamt für Umwelt und Geologie: Jahresbericht 2013.

ISBN 978-3-89026-375-5

2014

kostenlos

Hessisches Landesamt für Umwelt und Geologie: Jahresbericht 2014.

ISBN 978-3-89026-376-2

2014

kostenlos

Hessisches Landesamt für Umwelt und Geologie: Jahresbericht 2015.

ISBN 978-3-89026-377-9

2016

kostenlos

Hessisches Landesamt für Naturschutz, Umwelt und Geologie: Jahresbericht 2016.

ISBN 978-3-89026-378-6

2017

kostenlos

Hessisches Landesamt für Naturschutz, Umwelt und Geologie: Jahresbericht 2017.

ISBN 978-3-89026-381-6

2018

kostenlos

Hessisches Landesamt für Naturschutz, Umwelt und Geologie: Jahresbericht 2018.

ISBN 978-3-89026-385-4

2019

kostenlos

Hessisches Landesamt für Naturschutz, Umwelt und Geologie: Jahresbericht 2019.

ISBN 978-3-89026-389-2

2020

kostenlos

Hessisches Landesamt für Naturschutz, Umwelt und Geologie: Jahresbericht 2022.

ISBN 978-3-89026-398-4

2023

kostenlos

Hessisches Landesamt für Naturschutz, Umwelt und Geologie: Jahresbericht 2023.

ISBN 978-3-89026-404-2

2024

kostenlos

Monitoring von Umweltleistung und Umweltmanagementsystem: Endbericht

T. Loew u. J. Clausen.

ISBN 978-3-89026-342-7

2005

10,00 €

Umweltdaten Hessen

S. Singer-Posern, J. Lenz u. U. Heyder.

ISBN 978-3-89026-383-0

2018

kostenlos

Umweltindikatoren Bundesland Hessen

S. Singer-Posern, U. Heyder u. S. Schroth

ISBN 978-3-89026-351-9

2007

kostenlos

Umweltinformationen des HLUG im Internet.

2015

Folder

kostenlos

Wandkalender 2021 - "Jubiläumskalender" - 50 Jahre HLNUG

2020

Kalender

Reportagen aus der Umwelt ISSN 1869-3903

Dem Boden auf den Grund gegangen

S. Zoske.
ISBN 978-3-89026-523-0
2015
kostenlos

Landesaufnahme mit Geologenhammer und Bohrer: Moderne Geologie in Hessen

S. Steghaus-Kovač.
ISBN 978-3-89026-522-3
2013
kostenlos

Überwachung der Umweltradioaktivität

M. Lachmann
2012
ISBN 978-3-89026-521-6
kostenlos

Wasser-Wacht an der Wisper

S. Zoske.
2009
ISBN 978-3-89026-520-9
kostenlos

Umweltplanung, Arbeits- und Umweltschutz ISSN 0933-2391

Heft 101

Immissionen gasförmiger Luftschadstoffe an der Bergstraße: Messbericht.
1990
kostenlos

Heft 134

Entsorgung von Abfällen aus Kopiersystemen mit halbleitenden Schichten
H. Zindel.
1994
kostenlos

Heft 138

Soziale Dimensionen des Arbeitsschutzes: Ansätze zur Erweiterung gewerbeaufsichtlicher Spielräume (Sozialwissenschaftliche Reflexions- und Handlungshilfen für die Gewerbeaufsicht; 2)
B. Brückner
1992
kostenlos

Heft 151

Immissionsbelastung der Atmosphäre durch polychlorierte Biphenyle (PCB) und andere Chloraromaten: Meßergebnisse aus Hessen.
1993
kostenlos

Heft 156

Umgang mit HKW in Betrieben: Schadensprävention durch gezielte Überwachung ; Vorträge anlässlich des HKW-Symposiums der HLfU am 2. Dezember 1992.
1993
kostenlos

Heft 159

Wasserumsatz im Boden: Ergebnisse der Lysimeter-, Boden- feuchte- und Verdunstungsmessungen 1971–1990; Teil II. Mittelhessen.
1994
kostenlos

Heft 161

Fachgespräch Gesundheitsgefährdung durch Ethylenoxid in Sterilisierbetrieben: Vorträge und Diskussionen zur Veranstaltung des Hessischen Ministeriums für Frauen, Arbeit und Sozialordnung und der Zentralstelle für Arbeitsschutz.

1993
kostenlos

Heft 167

Systemvergleich Restabfallbehandlung: Kurzfassung; vergleichende Untersuchung zu den Umweltauswirkungen unterschiedlicher Verfahren der Restabfallbehandlung.

1994
15,00 €

Heft 173

Vergleich von Ausbreitungsrechnungen mit der Modellkombination FITNAH/Lagrangesches Partikeldispersionsmodell und dem Verfahren nach TA Luft.

1994
kostenlos

Heft 177

Wasserumsatz im Boden: Ergebnisse der Lysimeter-, Boden- feuchte- und Verdunstungsmessungen 1971–1990; Teil III: Nordhessen.

1994
kostenlos

Heft 183

Spektrometrie mit CCD-Detektor: Bestimmung der Verfahrenskenngrößen an einem ICP-OES mit CCD-Detektor und Untersuchung auf Gleichwertigkeit von Flammen- und Graphitrohr-AAS

A. Sautier.
1995
kostenlos

Heft 184

Emissionskataster Hessen: landesweite Abschätzung der Emissionen aus biogenen und nicht gefaßten Quellen.

1996
kostenlos

Heft 188

Ermittlung und Minderung von Gerüchen aus Bioabfall-Kompostierungsanlagen

F. Nithammer
1995
kostenlos

Heft 189

Forschungsprojekt Kompostierung pflanzlicher Abfälle nach dem modifizierten Mattenverfahren: Kurzfassung des Abschlußberichtes

U. Kramps
1995
kostenlos

Heft 195

Modellversuch zur Erfassung verkehrsbedingter Immissionsbelastungen in Frankfurt am Main: Bericht über Ergebnisse von Messungen und Modellrechnungen.

1995
kostenlos

Heft 197

Ermittlung von Verfahrenskenngrößen eines Meßverfahrens zur Messung partikelförmiger Schadstoffe in Abgasen mit Hilfe modifizierter Nulldrucksonden: Ergebnisbericht; (Untersuchungen an der Emissionssimulationsanlage).

1995
kostenlos

Heft 199

Bewirtschaftungsplan Gewässersystem Weschnitz: landschaftspflegerischer Teil; Kurzfassung.

1995
7,50 €

Heft 201

Flächenhafte Darstellung der Immissionssituation.

1996
kostenlos

Heft 204

Untersuchung kausaler Zusammenhänge zwischen Stoffwandlungsvorgängen und Temperaturverhältnissen in der MVA-Schlackedeponie Offenbach/M. + Anlagenband.

1996

kostenlos

Heft 211

Der kommunale Umweltatlas zur Unterstützung umweltverantwortlichen Handelns: Beispiel: Stadt Braunfels.

1996

10,00 €

Heft 215

Dauerhaft-umweltgerechtes Hessen: Projekt Nr. 1: Auswertung existierender Programme und Umsetzungskonzepte.

1996

7,50 €

Heft 216

Bewässerung kommunaler und vereinseigener Sportanlagen.

1996

kostenlos

Heft 225

Ermittlung von Verfahrenskenngrößen eines Meßverfahrens zur Messung partikelförmiger Schadstoffe in Abgasen mit Hilfe eines neu entwickelten Staub-Meßsystems: Ergebnisbericht; (Untersuchungen an der Emissionssimulationsanlage)

G. Kaletta

1996

kostenlos

Heft 226

Erstellung eines betriebswirtschaftlichen Kostenrechnungssystems für die Messung des Ozon-Gehaltes durch das Luftmeßnetz Hessen.

C. T. Jäger.

1997

kostenlos

Heft 228

Deposition von Pflanzenschutzmitteln in Niederschlägen in einem hessischen Emissionsgebiet und an einem emissionsfernen Standort.

T. Renner

1997

10,00 €

Heft 229

Alternative Verwertungsmöglichkeiten für MVA-Schlacken: Studie.

A. Krähner

1997

5,00 €

Heft 232

Emission von Mikroorganismen aus Kompostierungsanlagen unter Einbeziehung der Immissionssituation der Umgebung.

A. zur Nieden

1995

kostenlos

Heft 234

Vergleich von Veröffentlichungen zur hygienischen Qualität von Bioabfallkompost.

D. Korb.

1996

kostenlos

Heft 239

Strahlenschutzkataster des Landes Hessen: Umgang mit radioaktiven Stoffen in Hessen 1980 bis 1995.

D. Plath

1997
kostenlos

Heft 244

Verwertung von MVA-Schlackenfeinkorn als Rohmehlkomponente beim Zementklinkerbrand.

A. Krähner
1997
10,00 €

Heft 248

Alternative Oberflächenabdichtungssysteme für Deponien.

1998
kostenlos

Heft 250

Grundwasserbeschaffenheit in Hessen: Auswertung von Grund- und Rohwasseranalysen bis 1997.

1998
kostenlos

Heft 251

Abschlußbericht Methodenvergleich Rüstungsaltslasten.

1998
10,00 €

Heft 253

Leitfaden für die Erstellung kommunaler Abfallwirtschaftskonzepte.

S. Schroth.
1998
kostenlos

Heft 254

Arzneimittel in Gewässern: Risiko für Mensch, Tier und Umwelt? ; Fachtagung.

1998
kostenlos

Heft 255

Untersuchung der Dominanzverhältnisse und Populationsstruktur der gebietsfremden Amphipoden-Gattung Dikerogammarus im hessischen Main in Verbindung mit populationsgenetischen Untersuchungen des gebietsfremden Amphipoden Corophium curvispinum (G.O. SARS 1895) im rhenanischen und danubi- schen Gewässersystem.

A. Tiefenthaler
1998
kostenlos

Heft 256

Entsorgung von Holzabfällen aus Hessen 1993 – 1997.

J. Balkova
1998
10,00 €

Heft 260

Schadstoffbelastungen durch den Flugverkehr im Bereich des Flughafens Frankfurt und in seinem Umfeld: Diskussion und Bewertung der Belastungssituation.

1999
5,00 €

Heft 261

Luftschadstoffbelastung auf dem Flughafen Frankfurt Main: Bericht über Luftschadstoffmessungen an drei Messpunkten auf dem Flughafengelände.

1999
5,00 €

Heft 264

Neue Rahmenbedingungen für die biologische Abfallverwertung: Tagungsband zur Fortbildungsveranstaltung 17.06.1999 in Lollar, 23.09.1999 in Friedberg.

1999
€ 7,50

Heft 266

Taxonomische Stellung und populationsgenetische Struktur von Arten der gebietsfremden Amphipoden-Gattung Dikerogammarus (STEBBING 1899) in Main, Main-Donau-Kanal und Donau.

S. Giesen
1999
kostenlos

Heft 267

Immissionsbelastung auf dem Flughafen Frankfurt Main: Analyse von Einzelergebnissen.

S. Engelmann
1999
5,00 €

Heft 268

Bestandsentwicklung der Fischarten der hessischen Rheinaue 1994 – 1997: Reproduktionsstrategien, Jungfischauftreten, Gefährdung, Entwicklungstendenzen.

E. J. Korte
1999
5,00 €

Heft 269

Potentielle Grundwassergefährdung durch Versauerung im Hessischen Ried: eine GIS-Modellierung zur Ermittlung von Gefährdungspotentialen.

D. Bastian
1999
7,50 €

Heft 270

Emissionskataster in Hessen: Sachstand 1999.

1999
5,00 €

Heft 271

Quantifizierung der Uferfiltration bei hohen Flurabständen am Beispiel des Modau-Sandbach-Systems.

T. Müller
1999
5,00 €

Heft 278

Bewertung von PCB-Sanierungen in Hessen: Kurzfassung.

2000
5,00 €

Heft 279

Monitoring von Umweltleistung und Umweltmanagementsystem: Befragung 1999.

2000
5,00 €

Die fehlenden Hefte sind vergriffen. Sie können in der Bibliothek des HLNUG eingesehen werden oder per Fernleihe bei einer dem deutschen Fernleihverbund angeschlossenen Bibliothek leihweise bestellt werden.

Abfall

Abfallmengenbilanz des Landes Hessen für das Jahr 2000.

2001
ISBN 978-3-89026-900-9
7,50 €

Abfallmengenbilanz des Landes Hessen für das Jahr 2001.

2002
ISBN 978-3-89026-901-6
7,50 €

Abfallmengenbilanz des Landes Hessen für das Jahr 2002.

2003
ISBN 978-3-89026-902-3

7,50 €

Abfallmengenbilanz des Landes Hessen für das Jahr 2003.

2004

ISBN 978-3-89026-903-0

7,50 €

Abfallmengenbilanz des Landes Hessen für das Jahr 2004.

2005

ISBN 978-3-89026-904-7

Abfallmengenbilanz des Landes Hessen für das Jahr 2005.

2006

ISBN 978-3-89026-905-4

7,50 €

Abfallmengenbilanz des Landes Hessen für das Jahr 2006.

2007

ISBN 978-3-89026-906-1

7,50 €

Abfallmengenbilanz des Landes Hessen für das Jahr 2007.

2008

ISBN 978-3-89026-907-8

7,50 €

Abfallmengenbilanz des Landes Hessen für das Jahr 2008.

2009

ISBN 978-3-89026-908-5

7,50 €

Bioabfallkompostierung: neue Entwicklungen und Lösungsmöglichkeiten zur Reduzierung von Geruchsemissionen.

V. Kummer et al.

2001

ISBN 978-3-89026-332-8

7,50 €

Mikroorganismen in der Umgebung von Abfallbehandlungsanlagen.

V. Kummer et al.

2003

ISBN 978-3-89026-338-0

7,50 €

Altlasten

Altlasten-annual 2010.

2011

kostenlos

Altlasten-annual 2011.

2012

kostenlos

Altlasten-annual 2012.

2013

kostenlos

Altlasten-annual 2013.

2014

kostenlos

Altlasten-annual 2014.

2015

kostenlos

Altlasten-annual 2015.

2016
kostenlos

Altlasten-annual 2016.

2017
kostenlos

Altlasten-annual 2017.

2018
kostenlos

Altlasten-annual 2018.

2019
kostenlos

Altlasten-annual 2019

2020
kostenlos

Altlasten: Zahlen und Fakten 2006.

2006
kostenlos

Altlasten: Zahlen und Fakten 2007.

2007
kostenlos

Altlasten: Zahlen und Fakten 2008.

2008
kostenlos

Altlasten: Zahlen und Fakten 2009.

2009
kostenlos

Altlasten: Zahlen und Fakten 2010.

2011
kostenlos

Altlasten: Zahlen und Fakten 2011.

2011
kostenlos

Altlasten: Zahlen und Fakten 2012.

2012
kostenlos

Altlasten: Zahlen und Fakten 2013.

2013
kostenlos

Altlasten: Zahlen und Fakten 2014.

2014
kostenlos

Altlasten: Zahlen und Fakten 2015.

2015
kostenlos

Altlasten: Zahlen und Fakten 2016.

2016
kostenlos

Die Zahlen und Fakten stehen ab Jahrgang 2017 nur noch als Download zur Verfügung: <https://www.hlnug.de/?id=7160>

Arbeitshilfen zur Qualitätssicherung in der Altlastenbehandlung: Teilthemen zur Erprobung in den Ländern / ad-hoc AG „Arbeitshilfen Qualitätssicherung“ des Altlastenausschusses (ALA) der Bund/Länder-Arbeitsgemeinschaft Bodenschutz (LABO).

2001
20,00 €

Sanierungsbilanz: Altlastensanierung in Hessen; Übersicht über den Einsatz von Sanierungsmaßnahmen 2010 - 2015.

2016
ISBN 978-3-89026-821-7
8,00 €

Sanierungsbilanz: Altlastensanierung in Hessen; Übersicht über den Einsatz von Sanierungsmaßnahmen 2002 - 2008.

2011
ISBN 978-3-89026-815-6
7,50 €

Sanierungsbilanz: Stand der Altlastensanierung in Hessen; Übersicht über den Einsatz von Sanierungsverfahren und -techniken 1996 - 2001.

2003
ISBN 978-3-89026-806-4
20,00 €

Handbuch Altlasten

Band 1: Altlastenbearbeitung in Hessen. – 2015

2., überarbeitete Auflage.
2014
ISBN 3-89026-820-0
6,95 €

Band 2: Erfassung von Altflächen

Teil 2: Erfassung von Altstandorten in Hessen.

3., überarbeitete Auflage
2020
kostenlos
nur als Download erhältlich: <https://www.hlnug.de/?id=6429>

Teil 4: Branchenkatalog zur Erfassung von Altstandorten.

2008
ISBN 978-3-89026-813-2
7,50 €

Band 3: Erkundung von Altflächen

Teil 1: Einzelfallrecherche.

2012
ISBN 978-3-89026-816-3
5,00 €

Teil 2: Untersuchung von altlastverdächtigen Flächen und Schadensfällen.

2., überarbeitete Auflage.
2014
ISBN 3-89026-819-4
20,00 €

Teil 3: Untersuchung und Beurteilung des Wirkungspfades Boden – Grundwasser: Sickerwasserprognose.

2., überarb. Aufl.
2002
ISBN 3-89026-802-1
15,00 €

Teil 5: Auswertung von Mineralöl-Gaschromatogrammen.

2005
ISBN 3-89026-808-0
7,50 €

Teil 6: Ermittlung von Schadstofffrachten in Grund- und Sickerwasser.

2008
ISBN 978-3-89026-812-5
7,50 €

Teil 7: Arbeitshilfe zur Sanierung von Grundwasserverunreinigungen.

3. überarbeitete und ergänzte Auflage.
2018
ISBN 978-3-89026-822-4
10,00 €

Teil 8: Ökotoxikologische Verfahren als Bewertungshilfe bei Altlastenverfahren.

2014
ISBN 978-3-89026-817-0
9,00 €

Band 4: Rüstungsalzstandorte

Teil 1: Historisch-deskriptive Erkundung.

1996
7,50 €

Teil 2: Materialien über ehemalige Anlagen und Produktionsverfahren auf Rüstungsalzstandorten.

1996
17,50 €

Band 5: Bewertung von Altflächen

Teil 1: Einzelfallbewertung.

1998
ISBN 3-89026-282-1
7,50 €

Band 6: Sanierung von Altlasten

Teil 1: Arbeitshilfe zur Verfüllung bei der Sanierung von schädlichen Bodenveränderungen und Altlasten.

2007
ISBN 978-3-89026-811-8
7,50 €

Teil 4: Altablagerungen in der Flächennutzung.

1996
10,00 €

Band 7: Analysenverfahren - Fachgremium Altlastenanalytik

Teil 1: Bestimmung von Polycyclischen Aromatischen Kohlenwasserstoffen in Feststoffen aus dem Altlastenbereich.

1998
5,00 €

Teil 3: Bestimmung von Mineralölkohlenwasserstoffen mittels Kapillargaschromatographie in Feststoffen aus dem Altlastenbereich.

2001
5,00 €

Teil 4: Bestimmung von BTEX/LHKW in Feststoffen aus dem Altlastenbereich.

2000
5,00 €

Band 8: Überwachung

Teil 1: Arbeitshilfe zu überwachten natürlichen Abbau- und Rückhalteprozessen im Grundwasser (Monitored Natural Attenuation MNA).

2. Aufl.
2005
ISBN 3-89026-809-9
7,50 €

Teil 2: Arbeitshilfe zur Überwachung und Nachsorge von altlastverdächtigen Flächen und Altlasten.
2005
ISBN 3-89026-810-2
12,00 €

Boden

Boden auf der Kippe – Boden des Jahres 2019.
2018
Flyer
kostenlos

Erläuterungen zur Bodenkarte von Hessen 1 : 50 000.
2002
ISBN 978-3-89531-240-3
30,00 €

Der Gartenboden – Boden des Jahres 2017.
2017
Flyer
kostenlos

Der Grundwasserboden (Gley) – Boden des Jahres 2016.
2016
Flyer
kostenlos

Der Lössboden – Boden des Jahres 2021
2021
Folder
kostenlos

Materialverwertung auf oder in Böden – § 12 BBodSchV.
2003
Folder
kostenlos

Niedermoor – Boden des Jahres 2012.
2012
Flyer
kostenlos

Perfluorierte Chemikalien (PFC) in Hessen Untersuchungsprogramm des HLUG (Stand: Sommer 2008).
2010
ISBN 978-3-89026-364-9
kostenlos

Plakatserie Bodenschutz
1. Lebensgrundlage Boden
2. Wirtschaftsfaktor Boden
3. a: Weltbodentag – Boden gut machen oder b: Perspektive Boden
4. Schädliche Bodenveränderung
5. Bodenschutz
DIN A1plano
5,00 €

Vorsorgender Bodenschutz in Hessen.
2015
Folder
kostenlos

Waldboden - Boden des Jahres 2024.
2023

Folder
kostenlos

Boden und Altlasten – Nachrichten aus Hessen

Ausgabe 2021
kostenlos

Ausgabe 2022
kostenlos

Ausgabe 2023
kostenlos

Böden und Bodenschutz in Hessen

ISSN 1610-5931

Heft 2: Bodenschutz in der Bauleitplanung.

B. Tönges.
2001
ISBN 978-3-89531-604-3
kostenlos

Heft 3: Abfallverwertung in und auf Böden: Möglichkeiten und Grenzen.

B. Tönges u. T. Vorderbrügge
2001
ISBN 978-3-89531-605-0
kostenlos

Heft 4: Anforderungen an das Aufbringen und Einbringen von Materialien auf oder in den Boden (§ 12 BBodSchV).

B. Tönges.
2003
ISBN 978-3-89531-606-7
kostenlos

Heft 5: „Unter den Füßen – aus dem Sinn?“: Boden(schutz) in Bildung und Öffentlichkeitsarbeit.

B. Tönges
2003
ISBN 978-3-89531-607-4
kostenlos

Heft 6: Die Landschaft um Hofheim am Taunus: eine erdwissenschaftliche Einführung.

A. Semmel
2004
ISBN 978-3-89531-608-1
5,00 €

Heft 7: Die Weinbergsböden von Hessen.

P. Böhm
2022
2. überarbeitete Auflage
ISBN 978-3-89531-618-0
kostenlos

Heft 10: Vorsorgender Bodenschutz bei Baumaßnahmen zur Verbesserung der Gewässerstruktur und der Durchgängigkeit

N. Feldwisch
2012
ISBN 978-3-89531-612-8
kostenlos

Heft 11: Persistente organische Schadstoffe in landwirtschaftlich genutzten Böden Hessens.

K. Lügger, E. Weidner

2014
ISBN 978-3-89531-613-5
kostenlos

Heft 12: Internationales Jahr des Bodens - Beiträge zu den Veranstaltungen: Festveranstaltung Digitale Bodenschätzung Hessen Umweltforum Hessen „Der Boden, von dem wir leben“.

K. Friedrich, T. Vorderbrügge.

2015
ISBN 978-3- 89531-614-2
kostenlos

Heft 14: Kompensation des Schutzguts Boden in der Bauleitplanung nach BauGB - Arbeitshilfe zur Ermittlung des Kompensationsbedarfs für das Schutzgut Boden in Hessen und Rheinland-Pfalz

R. Miller, K. Friedrich, S. Sauer, T. Vorderbrügge

Nachdruck und Aktualisierung

2019
ISBN 978-3-89531-616-6
kostenlos

Heft 15: Ermittlung der Nitrataustragsgefährdung in Wasserschutzgebieten auf Grundlage von Auswertungen der Bodenflächendaten 1: 5 000, landwirtschaftliche Nutzfläche (BFD5L) – Arbeitshilfe.

K. Friedrich, H. Kasel, R. Miller, M. Peter, T. Vorderbrügge

2018
ISBN 978-3-89531-617-3

kostenlos

nur als Download erhältlich: https://www.hlnug.de/fileadmin/dokumente/boden/BBH15_2018.pdf

Heft 16: Kompensation des Schutzguts Boden in Planungs- und Genehmigungsverfahren - Arbeitshilfe zur Ermittlung des Kompensationsbedarfs für das Schutzgut Boden in Hessen und Rheinland-Pfalz.

R. Miller, J. Busch, D. Fritsch

2023
ISBN 978-3-89531-619-7
kostenlos

Elektromagnetische Felder

Elektromagnetische Felder.

2017
Folder
kostenlos

Geologie

Andesit – Gestein des Jahres 2020-21.

2021
Folder
kostenlos

Diabas - Gestein des Jahres 2017.

2017
Folder
kostenlos

Erdbeben in Hessen: Auftreten, Überwachung und bauliche Schutzmaßnahmen.

2007
Folder
kostenlos

Erfassungsbogen für Massenbewegungen in Hessen

2019

Folder
kostenlos

Das Fachinformationssystem Geotope in Hessen (FIS Geotope).

2009
Folder
kostenlos

Fracking in Nordhessen.

2015
Folder
kostenlos

Geogefahren in Hessen : gravitative Massenbewegungen und Erdbeben.

2024
978-3-89026-402-8
gebunden
39,00 €

Geogene Naturgefahren und Ingenieurgeologie.

2014
Folder
kostenlos

Geogefahren in Hessen

2020
kostenlos

Die Geologische Entwicklung am Ostrand des Rheinischen Schiefergebirges dargestellt am Beispiel des Eisenberges westlich von Korbach.

H. Heggemann.
2013
Folder
kostenlos

GeoMuseen in Hessen: Sehenswertes zu Geologie und Bergbau.

A. Schraft, S. Küttner-Bahr
2011
ISBN 978-89026-365-6
20,00 €

Geotope im Vogelsberg: Erdgeschichtliches Naturerbe.

A. Kött
2021
Poster, PDF
kostenlos

Geotope in Hessen: mit einer Karte im Maßstab 1:250.000 (GTK 250 Hessen).

A. Schraft
2021
ISBN 978-3-89026-391-5
20,00 €

Geotope in Hessen.

2008
Folder
kostenlos

Geotope in Hessen: Schaufenster der Erdgeschichte.

H. Abel u. H. Brenner
1996
kostenlos

GeoTouren in Hessen: Geologische Streifzüge durch die schönsten Regionen Hessens;

Band 1: Odenwald, Oberrheingraben und Taunus
A. Schraft
2017
ISBN 978-3-89026-379-3
20,00 €

GeoTouren in Hessen: Geologische Streifzüge durch die schönsten Regionen Hessens;

Band 2: Vogelsberg, Wetterau, Hessischer Spessart und Hessische Rhön

A. Schraft

2018

ISBN 978-3-89026-382-3

20,00 €

GeoTouren in Hessen: Geologische Streifzüge durch die schönsten Regionen Hessens;

Band 3: Osthessisches Buntsandstein-Bergland und Werra-Meißner-Bergland

A. Schraft

2019

ISBN 978-3-89026-384-7

20,00 €

GeoTouren in Hessen: Geologische Streifzüge durch die schönsten Regionen Hessens;

Band 4: Lahn-Dill-Bergland, Waldecker Land, Kellerwald und Frankenberger Bucht, Reinhardswald und Kurhessisches Bergland mit der Niederhessischen Senke

A. Schraft

2021

ISBN 978-3-89026-392-2

20,00 €

Gips – Gestein des Jahres 2022.

2022

Folder

kostenlos

Gneis - Gestein des Jahres 2015.

2015

Folder

kostenlos

Hessens Unterwelt: Schauhöhlen und Besucherbergwerke in Hessen

T. Reischmann, A. Schraft

2010

ISBN 978-3-89026-360-1

15,00 €

Die Kleine Steinkammer im Nationalen GEOPARK Westerwald-Lahn-Taunus – Hessischer Geotop des Jahres 2015.

2014

Folder

kostenlos

Nutzung tiefer Geothermie in Hessen.

2010

Folder

kostenlos

Odenwald - Natursteine aus unserer Region.

2013

Folder

kostenlos

Quarzit - Gestein des Jahres 2012.

2012

Folder

kostenlos

Rohstoffe in Hessen.

2/2008

Folder

kostenlos

Rohstoffe in Hessen: Bausandsteine in Hessen.

1/2008

Folder

kostenlos

Sand - Gestein des Jahres 2016.

2016
Folder
kostenlos

Sandsteinbruch Cornberg - Geotop des Jahres 2016.

2015
Folder
kostenlos

Schiefer – Gestein des Jahres 2019.

2019
Folder
kostenlos

60 Jahre Staatlicher Geologischer Dienst in Hessen – 150 Jahre Geologische Dienste auf hessischem Staatsgebiet.

J.-D. Thews
2006
ISBN 978-3-89026-348-9
kostenlos

Tuff - Gestein des Jahres 2011.

2011
Folder
kostenlos

Der Vogelsberg: Geotope im größten Vulkangebiet Mitteleuropas

Thomas Reischmann & Adalbert Schraft
2010
ISBN: 978-3-89026-359-5
15,00 €

Welterbe Grube Messel.

Franz-Jürgen Harms.
1999
Folder
kostenlos

[Geologie in Hessen](#)

Band 1/1996: Tätigkeitsbericht 1993 bis 1995 des Hessischen Landesamtes für Bodenforschung.

1996
kostenlos

Band 2/1998: Böden im Wandel. Dauerbeobachtung von Böden in Hessen.

1998
9,00 €

Band 4/1999: Geowissenschaftlicher Atlas von Hessen.

1999
ISBN 978-3-89531-601-2
9,00 €

Band 5/1999: Tätigkeitsbericht 1996 bis 1999 des Hessischen Landesamtes für Bodenforschung.

1999
ISBN 978-3-89531-602-9
kostenlos

Mit Band 5/1999 wurde die Reihe abgeschlossen.

[Geologische Abhandlungen Hessen](#) ISSN 0341-4043

[Abhandlungen der Großherzoglich Hessischen Geologischen Landesanstalt zu Darmstadt](#)

Band III,1: Geologisch-agronomische Untersuchung des Gutes Weilerhof (Wolfskehlen bei Darmstadt) nebst einem Anhang über die Bewirtschaftung der verschiedenen Bodenarten des Gutes vom Besitzer G. Dehlinger.

G. Klemm
1897
4,50 €

Band III,4: Die Boden- und Wasserverhältnisse der Provinz Rheinhessen, des Rheingaus und Taunus.

C. Lüdecke.
1899
9,00 €

Band IV,1: Die Boden- und Wasserverhältnisse des Odenwaldes und seiner Umgebung.

C. Lüdecke
1901
9,00 €

Band IV,2: Beiträge zur näheren Kenntnis der Carnivoren aus den Sanden von Mauer und Mosbach.

W. V. Reichenau
1906
9,00 €

Band IV,3: Die Basalte der Umgebung von Gießen.

W. Schottler
1908
9,00 €

Band V,1: Die Einheit und die Ursachen der diluvialen Eiszeit in den Alpen.

R. Lepsius
1910
6,00 €

Band V,2: Über den Wert ständiger Bodenwasserbeobachtungen für wissenschaftliche und praktische Zwecke und die Einrichtung eines ständigen Beobachtungsdienstes im Großherzogtum Hessen.

A. Steuer
1911
3,50 €

Band V,3: Über Malchite und verwandte Ganggesteine im Odenwald.

B. Sandkühler
1912
6,00 €

Band V,4: Die tertiäre Kieselgur von Altenschlirf im Vogelsberg.

H. Engelhardt u. W. Schottler
1914
6,00 €

Band VI,1: Marine Conchylien aus dem Mainzer Becken, I.

A. Steuer
1912
9,00 €

Band VII,1: Beiträge zur näheren Kenntnis fossiler Pferde aus dem deutschen Pleistozän, insbesondere über die Entwicklung und die Abkaustadien des Gebisses vom Terrassenpferd (Equus v. R.).

W. V. Reichenau
1915
6,00 €

Abhandlungen der Hessischen Geologischen Landesanstalt zu Darmstadt

Band VIII,2: Die Schildkrötengattung Trionyx im Eozän von Messel bei Darmstadt und im aquitanischen Blättersandstein von Münzenberg in der Wetterau.

K. Hummel
1927
7,00 €

Abhandlungen des Hessischen Landesamtes für Bodenforschung

Heft 3: Zum tektonischen Werdegang des südlichen Taunus.

K. Kubella
1951
3,50 €

Heft 4: Die Lamellibranchiaten und Gastropoden des oberoligozänen Meeressandes von Kassel.

J. Görge
1952
5,00 €

Heft 5: Die Spiriferen der Gruppe arduennensis-intermedius im Rheinischen Devon.

G. Solle
1953
12,50 €

Heft 6: Schrittweises Kernern und Messen bodenphysikalischer Kennwerte des ungestörten Untergrundes.

K. Simon
1953
5,00 €

Heft 7: Das Paläozoikum der Lindener Mark bei Gießen.

W. Kegel
1953
4,00 €

Heft 8: Die Para-Gneise im mittleren kristallinen Vor-Spessart und ihre Metamorphose.

S. Matthes
1954
7,50 €

Heft 9: Zur Taxionomie und Chronologie der Oberdevonischen Ostracoden.

A. Rabien
1954
11,00 €

Heft 10: Zur Stratigraphie, Tektonik und den Lagerstätten der Witzenhauser Grauwacke.

W. Schubart
1955
5,00 €

Heft 11: Bodenentstehung und Mineralbildung im Neckarschwemmelem der Rheinebene.

H. E. Stremme
1955
5,00 €

Heft 12: Vergleichende bodenkundliche und pflanzensoziologische Untersuchungen von Grünlandflächen im Hohen Vogelsberg (Hessen).

O. V. Stetten
1955
4,00 €

Heft 13: Die Mechanik der periglazialen Strukturböden.

E. Schenk
1955
7,00 €

Heft 14: Zur Tektonik und Stratigraphie des Unterdevons zwischen Loreley und Lorchhausen am Rhein (Rheinisches Schiefergebirge)

B. Engels
1955
7,50 €

Heft 15: Sedimentation und Tektonik im Westteil der Galgenberg- Mulde (Rheinisches Schiefergebirge, Dill-Mulde)

E. Wiegel

1956
10,00 €

Heft 16: Zur Stratigraphie und Fazies des Ober-Devons in der Waldecker Hauptmulde.

A. Rabien
1956
5,00 €

Heft 17: Die Watt-Fauna der Unteren Klerfer Schichten von Greimerath (Unterdevon, Südost-Eifel): zugleich ein Beitrag zur unterdevonischen Mollusken-Fauna.

G. Solle
1956
4,00 €

Heft 18: Beiträge zur Geologie des Vorspessarts.

E. Bederke et al.
1957
7,50 €

Heft 19: Die Conodonten-Stratigraphie des reno-herzynischen Unterkarbons mit Berücksichtigung der Wocklumeria-Stufe und der Devon/Karbon-Grenze.

G. Bischoff
1957
5,00 €

Heft 20: Die Mullion-Strukturen in der Nord-Eifel.

A. Pilger u. W. Schmidt
1957
6,00 €

Heft 21: Die Asterozoen in den Dachschiefern des rheinischen Unterdevons.

W. M. Lehmann
1957
18,00 €

Heft 22: Die Conodontenchronologie des Mitteldevons und des tiefsten Oberdevons.

G. Bischoff u. W. Ziegler
1957
12,50 €

Heft 23: Kritische Bemerkungen zur Stratigraphie der Subalpinen Molasse Oberbayerns.

H. K. Zobelein
1957
5,00 €

Heft 24: Die einheitliche Gliederung des deutschen Buntsandsteins in der südlichen Beckenfazies .

G. Gunzert
1958
8,00 €

Heft 25: Das Devon der südwestlichen Lahnmulde und ihrer Randgebiete.

E. Pauly
1958
+ Geologische Karte der Lahnmulde im Gebiet Diez-Laurenburg 1:25 000
12,50 €

Heft 26: Geologische Neuaufnahme des östlichen Teiles des Blattes Schaumburg.

H. Sperling
1958
6,00 €

Heft 27: Alter und Entstehung der Triasablagerungen und ihrer Erzvorkommen am Rheinischen Schiefergebirge, neue Wirbeltierreste und das Chirotheriumproblem.

U. Jux u. H. D. Pflug
1958
3,50 €

Heft 29: Beitrag zur Geologie der Mittleren Siegener Schichten

G. Bauer et al.

1960
20,00 €

Heft 30: Untersuchungen über die Berechnung der dem Grundwasser von den Niederschlägen zugehenden Wassermengen aus den Bewegungen des Grundwasserspiegels.

O. Burre
1960
5,00 €

Heft 31: Ulmen-Gruppe in sandiger Fazies (Unter-Devon, Rheinisches Schiefergebirge).

D. H. Röder
1960
5,00 €

Heft 32: Durchlässigkeitsuntersuchungen an Böden unter besonderer Berücksichtigung der Pseudogleye.

H. Zakosek
1960
6,50 €

Heft 33: Stratigraphie, Vulkanismus und Fazies des Oberdevons zwischen Donsbach und Hirzenhain (Rheinisches Schiefergebirge, Dill-Mulde).

W. Krebs
1960
8,00 €

Heft 34: Geologie des südlichen Kellerwaldgebirges.

D. Stoppel
1961
8,50 €

Heft 35: Die Herkunft der Sulfationen im Grundwasser.

G. Matthess
1961
5,00 €

Heft 36: Stratigraphische und gefügetektonische Untersuchungen in der metamorphen Taunus-Südrand-Zone (Rheinisches Schiefergebirge).

B. Stenger
1961
6,00 €

Heft 37: Zur Genese und Gliederung der Steppenböden im nördlichen Oberrheintal.

H. Zakosek.
1962
4,00 €

Heft 38: Taxonomie und Phylogenie Oberdevonischer Conodonten und ihre stratigraphische Bedeutung.

W. Ziegler
1962
12,50 €

Heft 39: Rhenaer Kalk und Posidonienkalk im Kulm des nordöstlichen Rheinischen Schiefergebirges und der Kohlenkalk von Schreufa (Eder).

K.-D. Meischner
1962
7,00 €

Heft 40: Sporenstratigraphische Untersuchungen im Oligozän von Hessen.

S. Holtz
1962
5,50 €

Heft 41: Conodonten des Silurs.

O. H. Walliser
1964
6,50 €

Heft 42: Register für die Notizblatt-Bände der 5. Folge, Hefte 1 - 20, erschienen 1916 – 1939.

F. Kutscher
1963
4,00 €

Heft 43: Über Art und Richtung der Sedimentation im klastischen rheinischen Oberdevon (Famenne).

G. Einsele
1963
4,00 €

Heft 44: Eine Faunenfolge aus dem jungpleistozänen Löß bei Bad Wildungen.

E. Jacobshagen et al.
1963
7,00 €

Heft 45: Die Foraminiferenfauna des Kasseler Meeressandes (Oberoligozän) im Ahnetal bei Kassel (Bl. Nr. 4622 Kassel-West).

E. Kümmerle
1963
6,00 €

Heft 46: Die geologischen Erscheinungen der Subfusion des Basaltes.

E. Schenk
1964
4,50 €

Heft 47: Beiträge zur Tektonik des nordwestlichen Vorlandes des basaltischen Vogelsberges, insbesondere des Amöneburger Beckens.

B. Hölting u. W. Stengel-Rutkowski
1964
4,00 €

Heft 49: Register für die Notizblatt-Bände der 4. Folge, Hefte 1 - 35, erschienen 1880 – 1914.

F. Kutscher
1965
4,00 €

Heft 51: Zur Geologie des Ölschiefervorkommens von Messel bei Darmstadt.

G. Matthess
1966
6,00 €

Heft 52: Die Krokodile, insbesondere *Asiatosuchus* und aff. *Sebecus*?, aus dem Eozän von Messel bei Darmstadt/Hessen

D. E. Berg
1966
6,50 €

Heft 54: Hederelloidea (Cyclostomata) und einige ctenostome Bryozoen aus dem Rheinischen Devon.

G. Solle
1968
3,50 €

Heft 56: Festschrift zum 60. Geburtstag von Horst Falke.

1970
8,00 €

Heft 57: Petrologische Studien im Grenzbereich Diagenese-Metamorphose.

S. Meisl
1970
6,50 €

Heft 59: Brachyspirifer und Paraspirifer im Rheinischen Devon

G. Solle
1971
17,50 €

Heft 60: Festschrift zum 60. Geburtstag von Heinz Tobien.

1971
18,00 €

Heft 61: Beitrag zur Kenntnis der Paläosole im Vogelsberg.

R. Wirtz.
1972
11,00 €

Heft 62: Zur Geologie und Geochemie der Kellwasserkalke und ihrer begleitenden Sedimente (Unteres Oberdevon).

W. Buggisch
1972
9,50 €

Heft 63: Zur Typologie der Grundwasserbeschaffenheit im Taunus und Taunusvorland.

J.-D. Thews
1972
7,50 €

Heft 64: Die altmiozäne Säugetierfauna des Nordbassin und der Niederrader Schleusenkammer (Frankfurt/M., Hessen) und ihre stratigraphische Stellung.

R. Stephan-Hartl
1972
12,00 €

Heft 65: Die Branchiosaurier (Amphibia) des saarpfälzischen Rotliegenden (Perm, SW-Deutschland).

J. A. Boy
1972
10,00 €

Heft 66: Petrologische Untersuchungen im Felsberg-Zug (Bergsträßer Odenwald).

H. Barth
1972
7,50 €

Heft 67: Die Gastropoden aus dem Meeressand (Rupelium) des Mainzer Tertiärbeckens.

E. Kuster-Wendenburg
1973
12,50 €

Heft 68: Die Bivalven des Unteren Meeressandes (Rupelium) im Mainzer Becken.

F. O. Neuffer
1973
14,00 €

Heft 69: Hydrogeologie und Wasserhaushalt im oberen Horlofftal (westlicher Vogelsberg).

H. Walter
1974
14,00 €

Heft 70: Beiträge zur Hydrogeologie von Hessen.

M. A. Azimi et al.
1974
20,00 €

Heft 71: Die Nagetierfauna von Heimersheim bei Alzey (Rheinessen, Westdeutschland) aus dem Grenzbereich Mittel-/Oberoligozän und ihre stratigraphische Stellung.

E. Bahlo
1975
14,00 €

Heft 72: Kartographische Bearbeitung geologischer und bodenkundlicher Karten: Von der Manuskriptkarte zur Druckvorlage.

J. Matheis
1975
13,00 €

Mit dem vergriffenen Heft 73 ist die Reihe „Abhandlungen des Hessischen Landesamtes für Bodenforschung“ abgeschlossen. Fortsetzung mit Band 74 als „Geologische Abhandlungen Hessen“.

Geologische Abhandlungen Hessen ISSN 0341-4043

Band 74: Oberes Unter- und unteres Mitteldevon einer typischen Geosynklinal-Folge im südlichen Rheinischen Schiefergebirge: die Olkenbacher Mulde.

G. Solle

1976

+ Geologische Karte der Olkenbacher Mulde, Südost-Eifel, 1 : 25 000

26,00 €

Band 75: Jungtertiär und Quartär im Horloff-Graben / Vogelsberg.

W. Boenigk et al.

1977

9,50 €

Band 76: Geologie und Paläontologie des tertiären „Braunkohlenlagers“ von Theobaldshof/Rhön (Miozän, Hessen).

E. Moayedpour.

1977

17,50 €

Band 77: Lang- und kurzperiodische Änderungen der Grundwasserbeschaffenheit und der Quellschüttung während 20jähriger Beobachtungen in der Frankenberger Bucht (Hessen).

E. Sobotha

1978

6,00 €

Band 78: Revision der Bivalvia des Oberoligozäns (Chattium, Kasseler Meeressand).

R. Janssen.

1979

18,00 €

Band 79: Petrographische Untersuchungen an sandigen Gesteinen der Hörre- Zone (Rheinisches Schiefergebirge, Oberdevon - Unterkarbon).

R. Homrighausen

1979

15,00 €

Band 80: Stratigraphie, Sedimentologie und Paläogeographie der Kieselkalke im Unterkarbon II/δ bis IIIα des nordöstlichen Rheinischen Schiefergebirges.

W. Witten

1979

13,00 €

Band 81: Forschungsbohrungen im Hohen Vogelsberg (Hessen), Bohrung 1 (Flösser-Schneise), Bohrung 2/2A (Hasselborn).

K.-H. Ehrenberg et al.

1981

22,50 €

Band 82: Die Altenbürener Störungszone und der nördliche Teil der Briloner Scholle im tektonischen Photolineationsmuster des nördlichen Sauerlandes (Rheinisches Schiefergebirge).

H. Bottke u. N. Polysos

1982

6,00 €

Band 83: Kernbohrungen in der eozänen Fossilagerstätte Grube Messel bei Darmstadt.

J. Weber u. U. Hofmann

1982

7,50 €

Band 84: Das Rotliegende zwischen Taunus und Spessart.

G. Kowalczyk

1983

14,00 €

Band 85: Quantitative Wasserhaushaltsbetrachtungen im Einzugsgebiet der Elz (SE-Odenwald/Bauland).

A. Schraft
1984
5,50 €

Band 86: Palynologie der Trias in Nordhessen und Südniedersachsen.

E. Reitz
1985
7,50 €

Band 88: Fauna, Paläogeographie und Alter der Kohlenkalk-Vorkommen im Kulm des östlichen Rheinischen Schiefergebirges (Dinantium).

H. R. W. Amler
1987
39,00 €

Band 89: Das Rotliegende zwischen Odenwald und Taunus

D. Marell
1989
10,00 €

Band 90: Zur Geohydrochemie der Klüftgrundwasserleiter des nord- und osthessischen Buntsandsteingebietes und deren Beeinflussung durch saure Depositionen.

A. Quadflieg
1990
10,00 €

Band 91: Stratigraphie, Stoffbestand und Fazies der Gießener Grauwacke (östliches Rheinisches Schiefergebirge).

W. Dörr.
1990
12,50 €

Band 92: Geologie, Petrographie und Geochemie der Pyroklastika des Unteren Ems / Unter-Devon (Porphyroide) im südlichen Rheinischen Schiefergebirge.

T. Kirnbauer
1991
39,00 €

Band 93: Beiträge zur Biostratigraphie von Hessen.

G. Becker et al.
1991
15,00 €

Band 94: Stratigraphie und Tektonik der Umgebung von Hessisch Lichtenau–Hirschhagen (Nordhessen), Blatt Nr. 4724 Großalmerode.

B. Schmidt
1992
15,00 €

Band 95: Hydrogeologisches Kartenwerk Hessen 1:300 000.

G. Diederich et al.
1992
31,00 €

Band 96: Erläuterungen zur Geologischen Übersichtskarte von Hessen 1:300 000 (GÜK 300 Hessen), Teil I: Kristallin, Ordoviz, Silur, Devon, Karbon.

J.-D. Thews
1996
ISBN 978-3-89531-800-9
15,00 €

Bei gleichzeitigem Bezug der Geologischen Übersichtskarte Hessen (GÜK 300) wird für beides zusammen ein Sonderpreis von 25,00 € erhoben.

Band 97: Geochemie tholeiitischer und alkaliolivinbasaltischer Gesteine des Vogelsberges.

M. Wittenbecher
1992
9,00 €

Band 98: Vulkanismus im Devon des Rhenoherynikums: fazielle und paläogeographische Entwicklung vulkanisch geprägter mariner Becken am Beispiel des Lahn-Dill-Gebietes.

H. D. Nesbor et al.

1993

20,00 €

Band 99: Das Permokarbon im Oberrheingraben: paläogeographische und strukturelle Entwicklung des permokarbonen Saar-Nahe- Beckens im nördlichen Oberrheingraben.

H. Müller

1996

ISBN 978-3-89531-801-6

9,00 €

Band 100: Die Kieselgesteine des Unter-Karbons im Rhenoherynikum: Sedimentologie, Petrographie, Geochemie und Paläozeanographie.

H. J. Gursky

1997

ISBN 978-3-89531-802-3

11,00 €

Band 101: Geometrie und Kinematik einer variszischen Plattengrenze: der Südrand des Rhenoherynikums im Taunus.

T. Klügel.

1997

ISBN 978-3-89531-803-0

13,50 €

Band 102: Die Goldlagerstätte des Eisenberges südwestlich von Korbach.

J. Kulick et al.

1997

ISBN 978-3-89531-804-7

22,50 €

Band 103: Hydrogeologische Untersuchungen zur Grundwasserversauerung im südlichen Taunus.

D. Kämmerer

1998.

ISBN 978-3-89531-805-4

12,50 €

Band 104: Die alttertiäre Fossilagerstätte Sieblos an der Wasserkuppe / Rhön.

E. Martini u. P. Rothe (Hrsg.)

1998

ISBN 978-3-89531-806-1

18,00 €

Band 105: Die Versenkung und Ausbreitung von Salzabwasser im Untergrund des Werra-Kaligebietes.

F. Skowronek et al.

1999

ISBN 978-3-89531-807-8

11,00 €

Band 106: Mitteldevonische (Givetische) Gastropoden (Mollusca) aus der Lahnmulde (südliches Rheinisches Schiefergebirge).

D. Heidelberger

2000

ISBN 978-3-89531-808-5

16,50 €

Band 107: Die Forschungsbohrung Vogelsberg: Einblicke in einen miozänen Vulkankomplex.

A. Hoppe u. R. Schulz (Hrsg.)

2001

ISBN 978-3-89531-809-2

18,50 €

Band 108: Die Hydrogeologie des vulkanischen Vogelsberges.

B. Leßmann et al.

2001

+ 1 CD-ROM
ISBN 978-3-89531-810-8
20,00 €

Band 109: Zechsteinkalk und Unterer Werra-Anhydrit (Zechstein 1) in Hessen: Fazies, Sequenzstratigraphie und Diagenese.

F. Becker
2002
ISBN 978-3-89531-811-5
20,00 €

Band 110: Vulkanische Gesteine aus Hessen und ihre Eigenschaften als Naturwerksteine.

E. Steindelberger
2003
ISBN 978-3-89531-812-2
20,00 €

Band 111: Grobklastische Beckensedimente (Olisthostrome) des Oberen Mitteldevons im Lahn-Dill-Gebiet: Zeugen einer aktiven Rift- Tektonik.

M. Salamon
2003
ISBN 978-3-89531-813-9
20,00 €

Band 112: Untersuchung der ingenieurgeologischen Verhältnisse der Grube Messel (Darmstadt) im Hinblick auf die Langzeitstabilität der Grubenböschungen.

T. Nix
2004
ISBN 978-3-89531-814-6
18,00 €

Band 113: Sedimentgenese und Paläogeographie des höheren Zechstein bis zur Basis des Buntsandstein in der Hessischen Senke.

N. Hug
2004
+ 1 CD-ROM
ISBN 978-3-89531-815-3
25,00 €

Band 114: Die Standortkartierung der hessischen Weinbaugebiete.

2. neu bearb. Aufl.
O. Löhnertz et al.
2004
+ 1 CD-ROM
ISBN 978-3-89531-816-0
20,00 €

Band 115: Klassifikation von Erdfällen und Senkungsmulden in karstgefährdeten Gebieten Hessens: Empfehlungen zur Abschätzung des geotechnischen Risikos bei Baumaßnahmen.

G. Aderhold
2005
ISBN 978-3-89531-817-7
18,00 €

Band 116: Die Bohrungen Wallau im nordöstlichen Mainzer Becken (Rotliegend, Pechelbronn-Gruppe, Bodenheim-Formation).

G. Radtke u. E. Martini (Hrsg.)
2007
ISBN 978-3-89531-818-4
27,00 €

Band 117: Historisches Grabenreißen im Wassereinzugsgebiet der Aar zwischen Wiesbaden und Limburg.

Ch. Stolz
2008
ISBN 978-3-89531-819-1
12,00 €

Band 118: Geogene Hintergrundwerte der Hauptbestandteile und Spurenstoffe in hessischen Grundwässern.

F. Ludwig
2013
ISBN 978-3-89531-820-7
12,00 €

[Geologisches Jahrbuch Hessen](#) ISSN 0341-4027

Frühere Bände siehe Notizblatt des Hessischen Landesamtes für Bodenforschung zu Wiesbaden

Band 104 (1976) bis Band 122 (1994) je 10,00 €

(Band 119 und 120 vergriffen)

Register für die Bände 90–110 (1962 – 1982) 4,50 €

Band 123 (1995) bis Band 133 (2005) 20,00 €

Band 134 (2006) 17,50 €

Band 135 (2007) bis Band 139 (2019) 20,00 €

Band 140 (2021) 23,00 €

[Hessisches Lagerstättenarchiv](#)

Heft 1: Der Braunkohlenbergbau in Nordhessen: eine Abhandlung über geschichtliche, geologische, bergtechnische und wirtschaftliche Fragen des nordhessischen Braunkohletagebaus, sowie Darstellung der einzelnen Vorkommen und Bergbaugebiete unter besonderer Berücksichtigung der geologischen Zusammenhänge.

W. Steckhahn
1952
Faksimilierter Nachdruck 1998
14,00 €

Heft 2: Verbandsverhältnisse und Gefügeanalyse von Erz und Nebengestein des Eisenerzvorkommens Lindenberg am Südwestrand der Lahnmulde.

R. Denckewitz
1983
7,00 €

Heft 4: Die Tertiärmulde von Glimmerode.

M. Brosius
1959
5,00 €

Heft 5: Untersuchungen an Kalisalz-Profilen des Werra-Gebietes.

H. D. Pflug
1962
5,50 €

Mit dem vergriffenen Heft 6 wurde die Reihe „Hessisches Lagerstättenarchiv“ abgeschlossen. Fortsetzung mit Band 74 als „Geologische Abhandlungen Hessen“.

[Notizblatt des Hessischen Landesamtes für Bodenforschung zu Wiesbaden](#)

IV. Folge Heft 21 (1900) bis IV. Folge Heft 35 (1914) je 6,00 €

(Heft 22 und Heft 31 vergriffen)

V. Folge Heft 2 (1917) bis V. Folge Heft 20 (1939) je 6,00 €

(Heft 4, Heft 5 und Heft 11 vergriffen)

VI. Folge Heft 1 (1950) bis VI. Folge Heft 3 (1952) je 6,00 €

Fortsetzung mit Band 81:

Band 81 (1953) bis Band 103 (1975) je 6,00 €

(Band 90, 91, 96, 97, 98, und Band 99 vergriffen)

Fortsetzung siehe „Geologisches Jahrbuch Hessen“

Klima

FACE-Experimente: Freiland-CO₂-Anreicherung im Grünland, Weinberg und Gemüsebau

2019
Infobroschüre
kostenlos

Fachzentrum Klimawandel Hessen.

2017
Folder
kostenlos

Fachzentrum Klimawandel und Anpassung.

2019
Folder
kostenlos

Flechten erkennen – Umwelt bewerten.

U. Kirschbaum u. V. Wirth.
3., vollständig neu bearbeitete Aufl.
2010
ISBN 978-3-89026-363-2
11,00 €

Klima-Biomonitoring: Klimawandel und Pflanzenphänologie in Hessen.

2012
Folder
kostenlos

Satellitenfernerkundung in Hessen : mit Hitzekarten Hessens Hot Spots erkennen.

2022
Infobroschüre
kostenlos

Stadt-Klima-Analysen : wie Ihre Kommune davon profitieren kann.

2022
Infobroschüre
kostenlos

[Klimawandel in Hessen](#)

Auswirkungen des Klimawandels beobachten - Klimafolgenmonitoring.

2017
Infobroschüre
kostenlos

Beobachteter Klimawandel.

2018
Infobroschüre
kostenlos

Die hessischen Böden im Klimawandel.

2018
Infobroschüre
kostenlos

Extreme Wetterereignisse in Hessen.

2019
Infobroschüre
kostenlos

Folgen des Klimawandels für die menschliche Gesundheit.

2018
Infobroschüre
kostenlos

Hitze in der Stadt und kommunale Planung.

2017
Infobroschüre
kostenlos

Klimawandel in der Zukunft.

Vollständig überarbeitet und aktualisiert:
2018 Infobroschüre
kostenlos

Klimawandel und Wasser.

2018
Infobroschüre
kostenlos

Kommunale Klimaanpassung -Hitze und Gesundheit.

2019
Infobroschüre
kostenlos

Land- und Forstwirtschaft im Klimawandel.

2017
Infobroschüre
kostenlos

Schäden durch Starkregen vermeiden.

2020
Infobroschüre
kostenlos

Stadtgrün im Klimawandel.

2024
Infobroschüre
kostenlos

Städte im Klimawandel.

2020
Infobroschüre
kostenlos

Starkregen und kommunale Vorsorge.

2018
Infobroschüre
kostenlos

Wusstest Du schon ...? - Das Klima ändert sich.

2016
Infobroschüre
kostenlos

Lärm

Nachhaltige akustische und energetische Schulraumsanierung.

2009
Folder
kostenlos

[Lärmschutz in Hessen](#) ISSN 1617 - 4038

Heft 1: Technischer Bericht zur Untersuchung der Geräuschemissionen von Anlagen zur Abfallbehandlung und -verwertung sowie Kläranlagen.

R. Job u. W. Kurtz.
2002
ISBN 978-3-89026-570-4
33,00 €

Heft 4: Lärminderung in Schulen.

2., korrigierte Aufl.
A. Schick, M. Klatte u. A. Schmitz.
2013
ISBN 978-3-89026-575-9
kostenlos

Luft

Bodennahes Ozon und Sommersmog.

2017
Folder
kostenlos

Emissionskataster Hessen - Luft.

2017
Folder
kostenlos

Feinstaub (PM10).

2017
Folder
kostenlos

Flechten als Anzeiger der Luftgüte und des Klimawandels.

U. Kirschbaum u. K. Hanewald.
2009
5,00 €

Flechten erkennen – Umwelt bewerten.

U. Kirschbaum u. V. Wirth.
3., vollständig neu bearbeitete Aufl.
2010
ISBN 978-3-89026-363-2
11,00 €

Das Luftmessnetz Hessen.

2000
Folder
kostenlos

Luftreinhalteplan Kassel: 1. Fortschreibung

Bearb.: HLUG; Hrsg.: HMULF.
1999
17,50 €

Stickstoffdioxid (NO₂).

2017
Folder
kostenlos

Windenergie und Infraschall: Tieffrequente Geräusche durch Windenergieanlagen.

2015
Folder
kostenlos

Lufthygienischer Jahresbericht

Lufthygienischer Jahresbericht 2014, Teil I: Kontinuierliche Messungen.

2015
kostenlos

Lufthygienischer Jahresbericht 2014, Teil II: Staub und Staubinhaltsstoffe.

2015
kostenlos

Lufthygienischer Jahresbericht 2015, Teil I: Kontinuierliche Messungen.

2016
kostenlos

Lufthygienischer Jahresbericht 2015, Teil II: Staub und Staubinhaltsstoffe.

2016
kostenlos

Lufthygienischer Jahresbericht 2016, Teil I: Kontinuierliche Messungen.

2017
kostenlos

Lufthygienischer Jahresbericht 2016, Teil II: Staub und Staubinhaltsstoffe.

2017
kostenlos

Lufthygienischer Jahresbericht 2017.

2018
kostenlos

Lufthygienischer Jahresbericht 2018.

2019
kostenlos

Lufthygienischer Jahresbericht 2019.

2021
kostenlos

Lufthygienischer Jahresbericht 2020.

2021
kostenlos

Lufthygienischer Jahresbericht 2021.

2022
kostenlos

Lufthygienischer Jahresbericht 2022.

2023
kostenlos

Lufthygienischer Jahresbericht 2023.

2024
kostenlos

Luftreinhaltung in Hessen

Heft 1: Glossar – Ausbreitungsrechnung.

N. v. d. Pütten.
2001
ISBN 978-3-89026-325-0
7,50 €

Heft 2: Lufthygienischer Jahresbericht 2000.

M. Baltrusch et al.
2001
ISBN 978-3-89026-326-7
kostenlos

Heft 3: Die Luftqualität im Untersuchungsgebiet Untermain: Ist-Situation und Entwicklung.

M. Büchen et al.
2003
ISBN 978-3-89026-600-8
18,00 €

Heft 4: Wirkungskataster Hessen: Immissionsökologische Wirkungserhebungen von 1979 – 1998.

M. Büchen et al.
2003
ISBN 978-3-89026-601-5
15,00 €

Gemeinsam forschen: dem Hirschkäfer auf der Spur!

2017
Postkarte
kostenlos

Den Hornissen auf der Spur: Ein Mitmach-Projekt zur Ausbreitung der Asiatischen Hornisse (*Vespa velutina*) in Hessen.

2023
Folder
kostenlos
vergriffen – nur noch online verfügbar

Die große Hirschkäfer-Pirsch.

Aktual. 2024
Folder
kostenlos

Der Wolf - zurück in Hessen?

2016
Folder
kostenlos

Gemeinsam gegen die Tigermücke.

2020
Folder
kostenlos

Hilfe für die Turteltaube

2022
Folder
kostenlos

Invasive gebietsfremde Tier- und Pflanzenarten in Hessen.

2020
2. überarbeitete Auflage
Infobroschüre
kostenlos
vergriffen - nur noch online verfügbar

Schatzkarte der Natur: Die Hessische Lebensraum- und Biotopkartierung (HLBK).

2021
Folder
kostenlos

Wandkalender 2025 – Hessen aus Vogelperspektive.

2024
Kalender
9,00 €

[Artenschutzinfo](#) ISSN 1869-4063

Artenschutzinfo Nr. 1 - Der Hirschkäfer in Hessen.

2017
Infobroschüre
kostenlos

Artenschutzinfo Nr. 3 - Die Haselmaus in Hessen.

2015
Infobroschüre
kostenlos
vergriffen - nur noch online verfügbar

Artenschutzinfo Nr. 4 - Die Sandsilberschärpe in Hessen.

2015
Infobroschüre
kostenlos

Artenschutzinfo Nr. 5 - Der Eremit in Hessen.

2015
Infobroschüre
kostenlos

Artenschutzinfo Nr. 6 - Die Große Moosjungfer in Hessen.

2015
Infobroschüre
kostenlos

Artenschutzinfo Nr. 7 - Die Äskulapnatter in Hessen.

2015
Infobroschüre kostenlos
vergriffen - nur noch online verfügbar

Artenschutzinfo Nr. 8 - Der Laubfrosch in Hessen.

2015
Infobroschüre
kostenlos

Artenschutzinfo Nr. 9 - Der Feldhamster in Hessen.

2015
Infobroschüre
kostenlos
vergriffen - nur noch online verfügbar

Artenschutzinfo Nr. 10 - Die Gelbbauchunke in Hessen.

2015
Infobroschüre
kostenlos

Artenschutzinfo Nr. 11 - Der Frauenschuh in Hessen.

2015
Infobroschüre
kostenlos

Die Zauneidechse in Hessen: verstehen – schützen – fördern.

2021
Infobroschüre
kostenlos

[FENA-Skripte](#) ISSN 2191-4729

Band 3 Die Situation der Rentierflechten in Hessen: Gutachten zur gesamthessischen Situation der Rentierflechten; Arten des Anhangs V der FFH-Richtlinie.

Rainer Cezanne et al.
2. überarb. Aufl.
2013
kostenlos
vergriffen - nur noch online verfügbar

Band 4 Von Venuskamm, Finkensame und Hasenohr: vom Aussterben bedrohte Ackerarten in Hessen.

Dirk Bönsel; Dr. Petra Schmidt; Uwe M. Barth.
1. Fassung (Stand 2013)
2014
kostenlos

Fortsetzung siehe „Naturschutzskripte“

[FENA-Wissen](#) ISSN 2191-2629

Band 1 Atlas der Libellen.

Benjamin Hill et al.
1. Aufl.
2011
ISBN 978-3-9814181-0-1
20,00 €

Band 2 Atlas der Fische.

Christoph Dümpelmann et al.
1. Aufl.
2014
ISBN 978-3-9814181-1-8

Der Atlas der Fische Hessens kann gegen eine Schutzgebühr von 20.- Euro über das [Hessische Umweltministerium](#) bezogen werden.

Naturschutzskripte ISSN 2512-9724

Teil 1 Guter Heinrich, Pfingst-Nelke, Färber-Scharte & Co.

Hessische Verantwortungsarten - Teil 1.
2018
ISBN 978-3-89026-930-6
kostenlos

vergriffen - nur noch online verfügbar

Teil 2 Leinblatt, Ehrenpreis, Knabenkraut & Co.

Hessische Verantwortungsarten – Teil 2
2019
ISBN 978-3-89026-931-3
kostenlos

Teil 3 Auswirkungen des Klimawandels auf hessische Arten und Lebensräume

Liste potentieller Klimaverlierer.

Hessische Verantwortungsarten – Teil 3
2019
ISBN 978-3-89026-932-0
kostenlos

Teil 5 Bestimmungshilfe für Horste im Wald.

2020
ISBN 978-3-89026-934-4
kostenlos

Teil 6 Invasive Wasserpflanzen in Hessen.

2020
ISBN 978-3-89026-935-1
kostenlos

vergriffen - nur noch online verfügbar

Rote Liste

Kommentierte Rote Liste der Goldwespen Hessens.

2021
ISBN: 978-3-89026-393-9
kostenlos

Rote Liste der bestandsgefährdeten Brutvogelarten Hessens.

11. Fassung
ISBN: 978-3-89026-403-5
kostenlos

Rote Liste der Farn- und Samenpflanzen Hessens.

2019
ISBN 978-3-89026-387-8
kostenlos

vergriffen - nur noch online verfügbar

Rote Liste der Flechten, flechtenbewohnenden und flechtenähnlichen Pilze Hessens.

2. Fassung
2023
ISBN 978-3-89026-400-4
kostenlos

Wasser

2. Grundwasserbericht 1999.

G. Berthold.
1999
(Hydrologie in Hessen: Teil III)
kostenlos

Badegewässer in Hessen.

2017
Poster gefaltet
kostenlos

Bewirtschaftungsplan Gewässersystem Weschnitz.

Bearb.: HLFU; Hrsg.: Regierungspräsidium Darmstadt
1995
kostenlos

Entwicklung der Makro-Invertebratengemeinschaft im Hessischen Rhein- und Untermainabschnitt in den Jahren 1993 bis 1999.

G. Haas
2002
ISBN 978-3-89206-333-5
kostenlos

Entwicklung von Bodenwasserhaushalt und Grundwasserneubildung in Baden-Württemberg, Bayern, Rheinland-Pfalz und Hessen. / KLIWA-AG Grundwasser.

2017
ISBN 978-3-88251-395-0
kostenlos

Faunistisch-ökologische Untersuchungen des Forschungsinstitutes Senckenberg im hessischen Main.

U. Albrecht et al.
2005
ISBN 978-3-89026-344-5
kostenlos

Grundwasserbeschaffenheitsbericht 2012.

H. Rückert et al.
2013
ISBN 978-3-89026-374-8
kostenlos

Grundwasserbeschaffenheitsbericht 2017.

R. Senner et al.
2018
ISBN 978-3-89026-962-7
kostenlos

Die Heilquellen von Bad Wildungen und Umgebung.

M. Hemfler u. S. Steinmetz.
2006
ISBN 978-3-89026-347-2
kostenlos

Hochwasserinformationen des Hessischen Landesamtes für Umwelt und Geologie.

2012
Folder
kostenlos

Die Kieselalgen-Gesellschaften in Quellen: Abhängigkeit von Geologie und anthropogener Beeinflussung in Hessen (Bundesrepublik Deutschland).

M. Werum
2001
ISBN 978-3-89026-331-1
kostenlos

Lebensraum Fließgewässer – seltene Tierarten und Neueinwanderer.
2013
Folder
kostenlos

Nachhaltiges Management der Wasserressourcen in Bulgarien.
A. Quadflieg et al.
2009
ISBN 978-3-89026-356-4
kostenlos

Niederschlagsmessnetz.
2012
Folder
kostenlos

Pegelmessnetz.
2012
Folder
kostenlos

Perfluorierte Chemikalien (PFC) in Hessen Untersuchungsprogramm des HLUG (Stand: Sommer 2008).
2010
ISBN 978-3-89026-364-9
kostenlos

Pflanzenschutzmittel im Grundwasser in Hessen: Auswertung und Bewertung von hessischen Grund- und Rohwasser-Meßwerten aus den Jahren 1989 - 1997.
1999
(Hydrologie in Hessen: Teil III)
kostenlos

Europäische Wasserrahmenrichtlinie

Europäische Wasserrahmenrichtlinie EU-WRRL: Organisation der Umsetzung (Info-Blatt 2).
2003
kostenlos

Europäische Wasserrahmenrichtlinie EG-WRRL: Pilotprojekt Mittelrhein (Info-Blatt 3).
2003
kostenlos

Europäische Wasserrahmenrichtlinie EG-WRRL: Bestandsaufnahme Grundwasser (Info-Blatt 4).
2004
kostenlos

Europäische Wasserrahmenrichtlinie EG-WRRL: Bestandsaufnahme oberirdische Gewässer (Info-Blatt 5).
2004
kostenlos

Europäische Wasserrahmenrichtlinie EG-WRRL: Maßnahmenplanung in Pilotprojekten 2005/2006 (Info-Blatt 6).
2005
kostenlos

Europäische Wasserrahmenrichtlinie EG-WRRL: wirtschaftliche Analyse (Info-Blatt 8).
2007
kostenlos

Europäische Wasserrahmenrichtlinie EG-WRRL: Bewirtschaftungsplan und Maßnahmenprogramm für Hessen (Info-Blatt 10).

2008
kostenlos

Europäische Wasserrahmenrichtlinie EG-WRRL: Der WRRL-Viewer, ein Hessisches Karteninformations-system im Internet (Info-Blatt 11).

2011
kostenlos

Der „WRRL-Viewer“: Das Fachinformationssystem des Landes Hessen rund um das Thema EG-Wasserrahmenrichtlinie (Info-Blatt).

2019
kostenlos

Grundwasser in Hessen ISSN 2364-9828

Heft 1: Quantifizierung des Nitratabbauvermögens in den Grundwasserkörpern des Hessischen Rieds und Lokalisierung von Risikogebieten.

F.-A. Weber et al.
2015
ISBN 978-3-89026-960-3
kostenlos

Heft 2: Hydrogeologie von Hessen - Odenwald und Sprendlinger Forst.

A. Becht et al.
2017
ISBN 978-3-89026-961-0
kostenlos

Heft 3: Grundwasserbeschaffenheitsbericht 2017.

R. Senner et al.
2018
ISBN 978-3-89026-962-7
kostenlos

Heft 4: Hydrogeologie von Hessen - Taunus und Idsteiner Senke.

R. Senner et al.
2023
ISBN 978-3-89026-961-0
kostenlos

Hydrologie in Hessen ISSN 1438-7859

Heft 1: GIS-based modelling of regional groundwater recharge in Hesse, Germany = GIS-gestützte Modellierung der regionalen Grundwasserneubildung in Hessen, Deutschland.

M. Hergesell
2003
ISBN 978-3-89026-700-5
kostenlos

Heft 2: Niedrigwasser-Messprogramm: Stammdaten der Messstellen und Darstellung der Messpunkte in Karten.

G. Brahmer, K. Göbel u. B. Stange
2006
ISBN 978-3-89026-702-9
20,00 €

Heft 9: Gewässerkundlicher Jahresbericht 2012.

C. Löns-Hanna
2013
ISBN 978-3-89026-709-8
kostenlos

Heft 10: Hochwasser Mai - Juni 2013 in Hessen.

D. Bastian, G. Brahmer, M. Kremer und C. Löns-Hanna
2013

ISBN 978-3-89026-710-4
kostenlos

Heft 11: Gewässerkundlicher Jahresbericht 2013.

C. Löns-Hanna
2014
ISBN 978-3-89026-711-1
kostenlos

Heft 12: Gewässerkundlicher Jahresbericht 2014.

C. Löns-Hanna
2015
ISBN 978-3-89026-712-8
kostenlos

Heft 14: Gewässerkundlicher Jahresbericht 2015.

C. Löns-Hanna
2016
ISBN 978-3-89026-714-2
kostenlos

Heft 15: Gewässerkundlicher Jahresbericht 2016.

C. Löns-Hanna
2016
ISBN 978-3-89026-715-9
kostenlos

Heft 16: Gewässerkundlicher Jahresbericht 2017.

C. Löns-Hanna
2018
ISBN 978-3-89026-716-6
kostenlos

Heft 17: Hochwasser Dezember 2017 / Januar, Februar 2018 in Hessen.

C. Löns-Hanna, N.
Poppendick
2018
ISBN 978-3-89026-717-3
kostenlos
nur als Download erhältlich:
https://www.hlnug.de/fileadmin/dokumente/wasser/sonstige_berichte/Hochwasserbericht_2017_2018.pdf

Heft 18: Gewässerkundlicher Jahresbericht 2018.

C. Löns-Hanna
2019
ISBN 978-3-89026-718-0
kostenlos

Heft 19: Gewässerkundlicher Jahresbericht 2019.

C. Löns-Hanna
2020
ISBN 978-3-89026-719-7
kostenlos

Heft 20: Hochwasser Januar, Februar, März 2020 in Hessen.

C. Löns-Hanna
2020
ISBN 978-3-89026-720-3
kostenlos
nur als Download erhältlich:
https://www.hlnug.de/fileadmin/dokumente/wasser/sonstige_berichte/Hochwasserbericht_2020.pdf

Heft 21: 10 Jahre Hochwasservorhersagezentrale Hessen.

D. Bastian, G. Brahmer, M. Kremer, C. Löns-Hanna
2020
ISBN 978-3-89026-721-0
kostenlos

Heft 23: Gewässerkundlicher Jahresbericht 2020.

2021

ISBN 978-3-89026-723-4
kostenlos

Heft 24: Gewässerkundlicher Jahresbericht 2021.
2022
ISBN 978-3-89026-724-1
kostenlos

Heft 25: Gewässerkundlicher Jahresbericht 2022.
2023
ISBN 978-3-89026-725-8
kostenlos

Heft 26: Gewässerkundlicher Jahresbericht 2023.
2024
ISBN 978-3-89026-726-5
kostenlos
Nur als Download verfügbar

Heft 27: Hochwasservorhersagezentrale Hessen.
Oktober 2020, aktualisiert: August 2024
ISBN 978-3-89026-727-2
kostenlos
Nur als Download verfügbar

Karten

Geologie

Gedruckte geowissenschaftliche u. a. Kartenwerke unterschiedlicher Maßstäbe

Bodenkarte der nördlichen Oberrheinebene 1 : 50 000 2 Blätter (Nord- und Südteil), ohne Erläuterungen.

E. Weidner
1990
plano oder gefaltet
17,50 €

Bodenkarten von Hessen 1 : 25 000.

Verfügbarkeit siehe Blattschnitt Seite 42
plano oder gefaltet
Bodenkarte ohne Erläuterung 17,50 €
Bodenkarte mit Erläuterung 20,00 €

Bodenübersichtskarte von Hessen 1 : 500.000 (BÜK 500).

E. Schönhals, K.-J. Sabel
1989
plano oder gefaltet
5,00 €

Bodenübersichtskarte von Hessen verkl. 1:1Mill.

plano 5,00 €
PDF kostenlos

Geologie des Stadtgebietes von Offenbach am Main 1 : 25 000.

E. Kümmerle u. G. Hühner
1994
Karte 1: Abgedeckte Geologische Karte
Karte 2: Mächtigkeit der quartären Deckschichten
ISBN 978-3-89531-500-8
gefaltet
7,50 €

Geologische Karte der Hörre (zwischen Lahn und Dill) und der Frankenbacher Schuppenzone 1 : 40.000.

P. Bender
2006
gefaltet
7,50 €

Geologische Karte der Umgebung von Bieber im nordwestlichen Spessart 1 : 25.000.

1964
aus: Abhandlungen Hess. L.-Amt Bodenforsch; Heft 48
plano oder gefaltet
3,50 €

Geologische Karte des Meißner 1 : 25.000.

M. Laemmlen, H.-G. Kupfahl, G. Pflanzl
1979
plano oder gefaltet
7,50 €

Geologische Karte des Reinhardswaldes 1 : 50.000 mit Erläuterungen.

E. Backhaus et al.
1980
plano oder gefaltet
10,00 €

Geologische Karte des südlichen Kellerwaldgebirges 1 : 25 000.

1961
aus: Abhandlungen Hess. L.-Amt Bodenforsch; Heft 34
plano oder gefaltet
7,50 €

Geologische Karte von Hessen 1 : 25 000.

Verfügbarkeit siehe Blattschnitt Seite 41
plano oder gefaltet
Geologische Karte ohne Erläuterung 17,50 €
Faksimilierter Nachdruck mit Erläuterung 20,00 €
Geologische Karte mit Erläuterung bis einschließlich Ausgabejahr 1986 22,50 €
Geologische Karte mit Erläuterung ab Ausgabejahr 1987 30,00 €

Geologische Spezialkarte der Gegend südlich Langenaubach 1 : 5.000.

1956
aus: Abhandlungen Hess. L.-Amt Bodenforsch; Heft 15
plano oder gefaltet
3,50 €

Geologische Übersichtskarte der Dill-Mulde, der nordwestlichen Lahn-Mulde und des Hörre-Zuges 1 : 100 000.

H.- J. Lippert.
2., neu bearbeitete Auflage
1992
plano oder gefaltet
5,00 €

Geologische Übersichtskarte von Hessen 1 : 1 Mio.

2. Auflage
1974
plano
3,50 €

Geologische Übersichtskarte von Hessen 1 : 300 000 (GÜK 300).

4. Auflage (siehe auch Geol. Abh. Hessen, Band 96)
1989
plano oder gefaltet
15,00 €

Hintergrundgehalte umweltrelevanter Schwermetalle in Gesteinen und oberflächennahem Untergrund Hessens Übersichtskarte 1 : 300.000 (SMK 300).

F. Rosenberg, K.-J. Sabel
1996

ISBN 978-3-89531-701-9
plano oder gefaltet
7,50 €

Karte der Bouguer-Schwere in Hessen 1 : 300 000.

R. Blum u. R. Wendler
1984
plano oder gefaltet
5,00 €

Karte zur Verbreitung der Messel-Formation (Mitteloazän) und der Tiefenlage der Basis des Deckgebirges (Miozän, Pliozän und Quartär) am Ostrand des Sprendlinger Horstes 1 : 25.000.

F.-J. Harms et al.
1999
Folder
plano oder gefaltet
4,50 €

Mineral- und Heilwasservorkommen in Hessen 1 : 300.000 mit Erläuterungen.

B. Hölting
1985
plano oder gefaltet
7,50 €

Planungskarte zur DIN 4149: 2005-04: Erdbebenzonen und geologische Untergrundklassen für Hessen 1:200 000.

2007
plano/gefaltet/PDF
5,00 €

Störungen der erdmagnetischen Vertikalintensität ΔZ in Hessen 1 : 300.000.

R. Blum et al.
1986
plano oder gefaltet
6,00 €

Übersichtskarte der oberflächennahen Rohstoffe in Hessen 1:300000 (KOR 300).

W. Barth et al.
1995
ISBN 978-3-89531-700-2
plano oder gefaltet
7,50 €

Übersichtskarte Niederschlagsmessstellen 1 : 500 000.

2004
(Hydrologie in Hessen)
plano
5,00 €

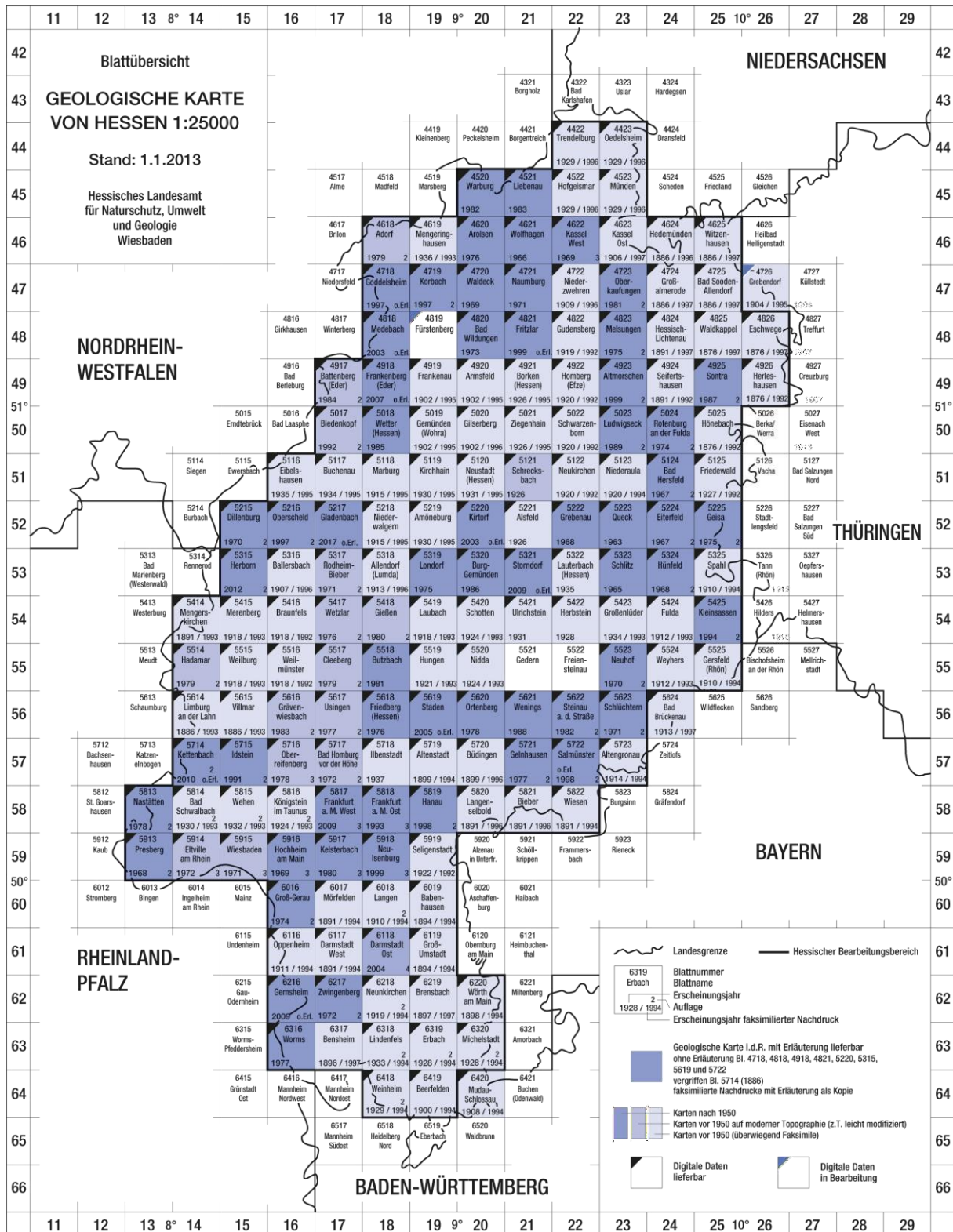
Übersichtskarten der hydrogeologischen Einheiten grundwasserleitender Gesteine in Hessen 1 : 300 000.

G. Diederich, B. Hölting
1985
plano oder gefaltet
7,50 €

Vulkanologische Karte der Wasserkuppenrhön 1 : 15 000 mit Erläuterungen: mit Vergleichen z ur Kuppenrhön.

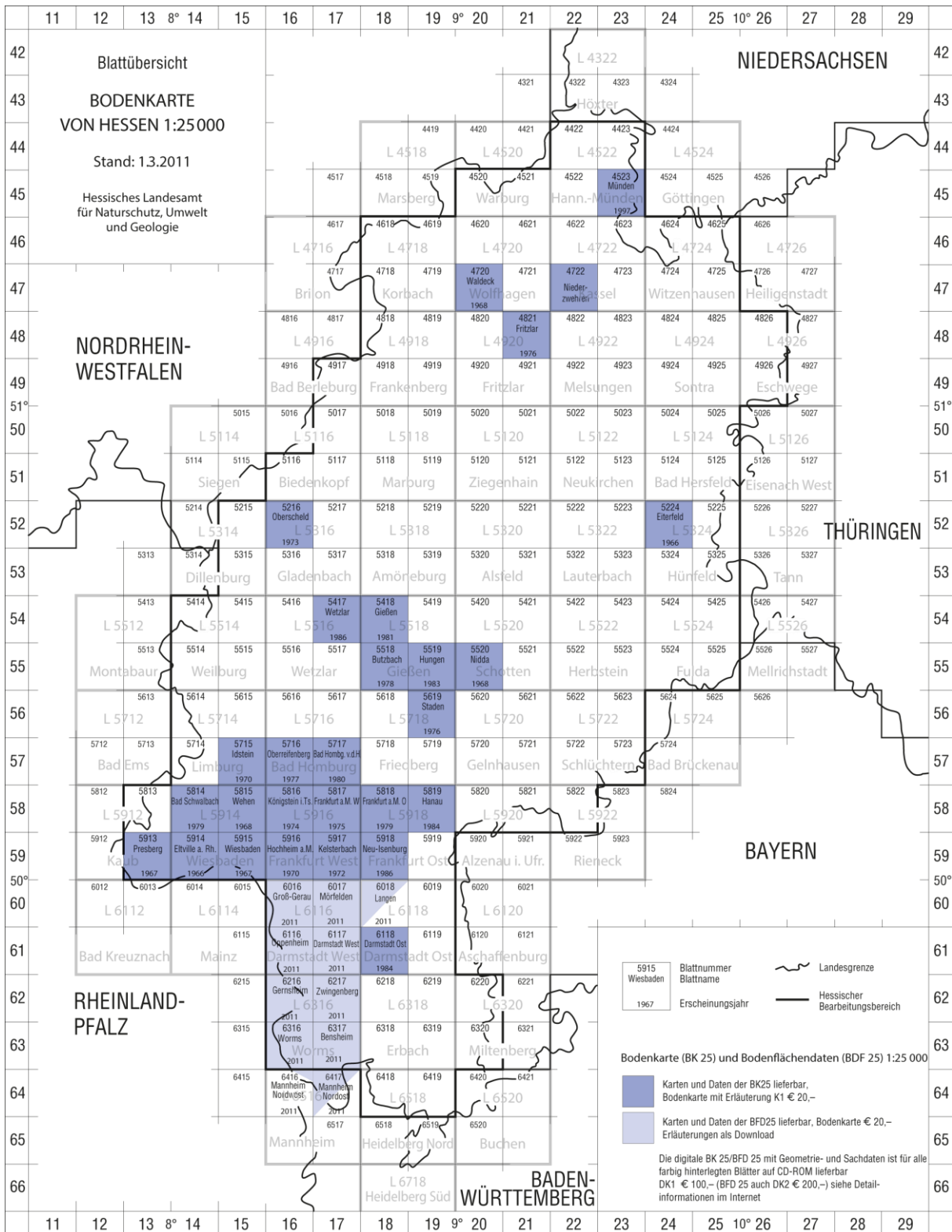
K.-H. Ehrenberg u. H. Hickethier
2002
ISBN 978-3-89531-501-5
gefaltet
in Klarsichttasche
10,00 €

Geologische Karte von Hessen 1 : 25 000



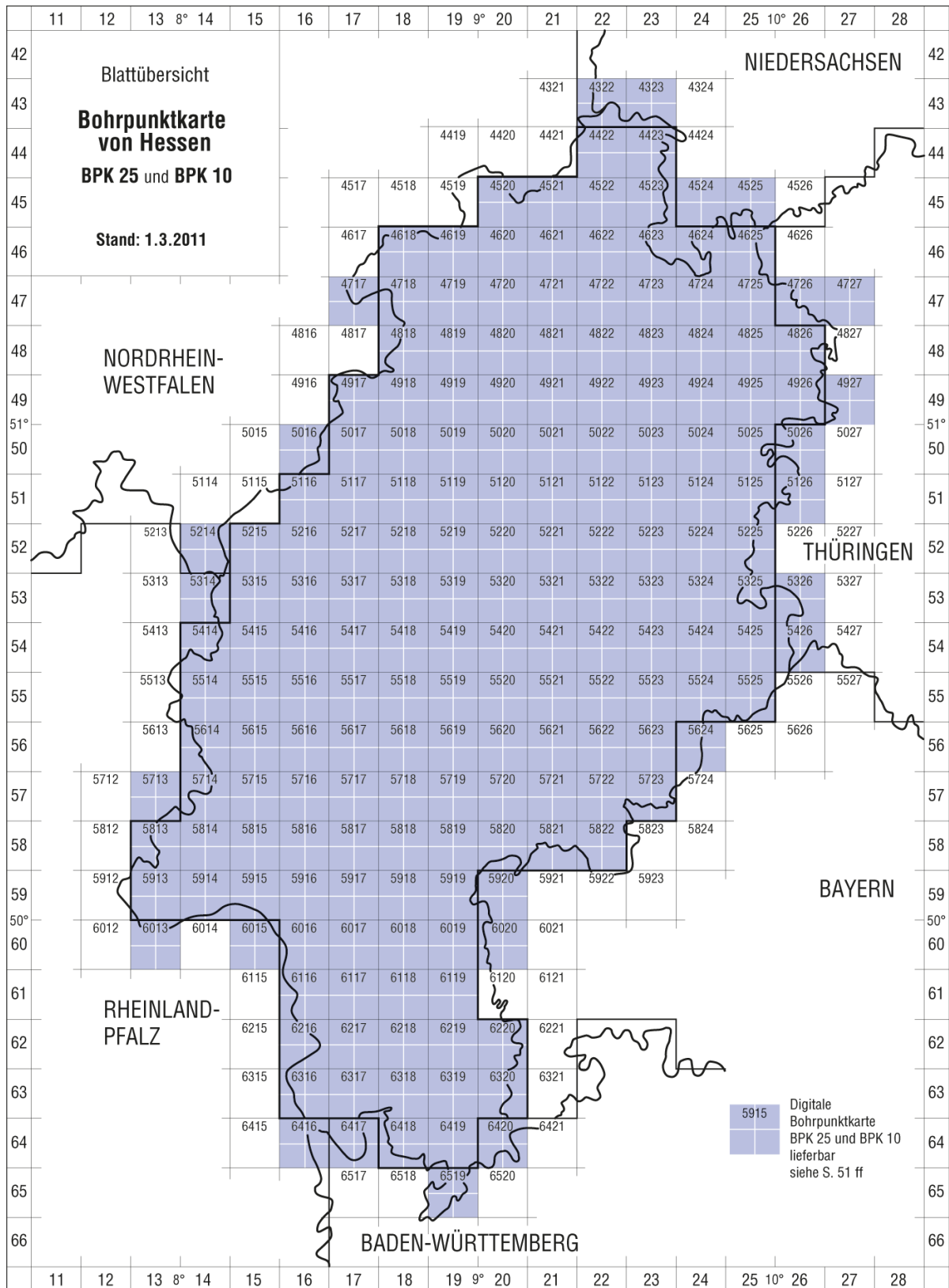
- Faksimilierter Nachdruck mit Erläuterung € 20,00
- Geologische Karte mit Erläuterung bis einschl. Ausgabejahr 1986 € 22,50
- Geologische Karte mit Erläuterung ab Ausgabejahr 1987 € 30,00
- Geologische Karte ohne Erläuterung € 17,50
- Preise digitaler Karten und Daten siehe Seite 52 ff

Bodenkarte von Hessen 1 : 25 000



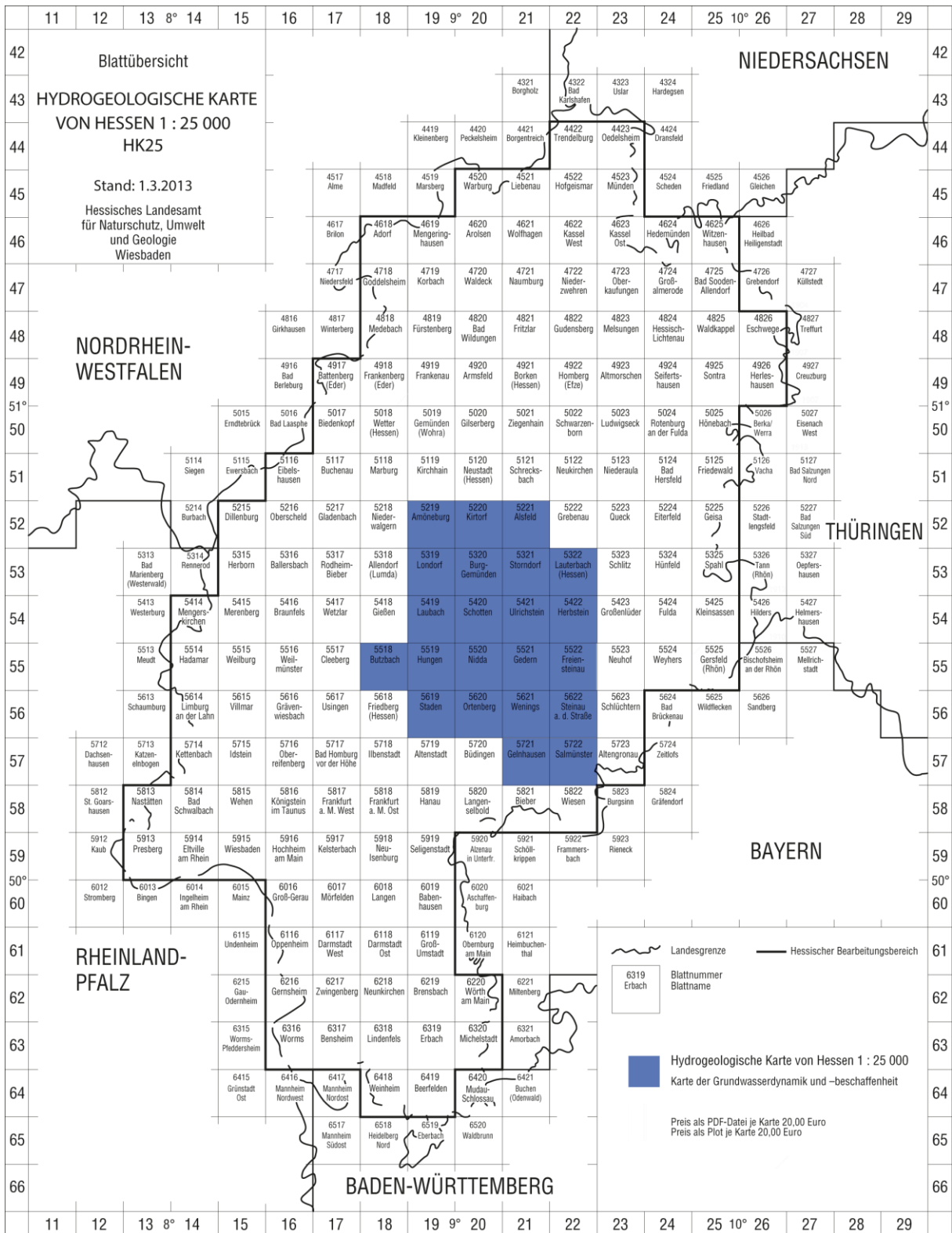
Detailinformationen und Testdaten unter
BK25 <https://www.hlnug.de/static/medien/boden/fisbo/bk/bk25/index.html> und
BFD25 <https://www.hlnug.de/?id=7826>

Bohrpunktkarte von Hessen



Preise digitaler Karten und Daten siehe Seite 52 ff

Hydrogeologische Karte von Hessen 1 : 25 000



Kartenplots, Datenberichte

Karten sehr kleiner Auflagen oder mit hohem Aktualitätsgrad werden über großformatige Tintenstrahlplotter mit lichtbeständigen Farben erstellt und auf Plotterpapieren (120 g/m²) geliefert. Die Kartenplots werden in konfektionierter Form abgegeben. Es besteht jedoch grundsätzlich die Möglichkeit kundenbezogene Spezialkarten oder Layouts zu erstellen. Die Kosten hierfür basieren auf dem Grundpreis der Standardkarten zzgl. einer Zeitaufwandpauschale je Stunde gemäß den Sätzen der Hessischen Verwaltungskostenordnung.

Datenberichte beinhalten Sachdaten zu den jeweiligen Produkten; sie werden mit Laserdruckern auf Umpweltpapieren erstellt; Lieferung einfach gebunden oder geheftet.

Boden

Kartenplots

Maßstab 1 : 500 000

Bodenübersichtskarte von Hessen (BÜK 500).

Ableitungskarten auf Grundlage der BÜK 500.

- Physikochemisches Filtervermögen des Bodens
- Nitratrückhaltevermögen des Bodens
- Ertragspotenzial des Bodens
- Biotopentwicklungspotenzial des Bodens

je 20,00 €

Maßstab 1 : 50 000

Themenkarten der Bodenflächendaten.

flächendeckend für Hessen verfügbar

- Bodenkarte von Hessen

Kategorie K1 – Farbkarte DIN A2 bis DIN A01

je € 20,00

Maßstab 1 : 25 000

Bodenkarte 1 : 25 000 von Hessen (BK 25).

Verfügbarkeit siehe Blattschnitt Seite 48

Kategorie K1 – Farbkarte DIN A2 bis DIN A01

20,00 €

Bodenflächendaten 1 : 25 000 von Hessen (BFD25).

Folgende Themenkarten stehen momentan zur Verfügung:

- Bodenkarte

Verfügbarkeit siehe Blattschnitt Seite 48

Kategorie K1 – Farbkarte DIN A2 bis DIN A01

plano/PDF 20,00 €

Maßstab 1 : 7 500 und 1 : 5 000

Themenkarten der Weinbaustandortdaten 1 : 5 000. (BFD5W Stand: 2008)

Die Themenkarten liegen im spezifischen Blattschnitt des Kartenwerkes vor. Weitere Informationen und die räumliche Verfügbarkeit sind unter folgender Internetadresse zu ersehen: <https://www.hlnug.de/?id=7702>

Folgende Themenkarten stehen momentan zur Verfügung:

- Weinbergsbodenkarte
- Calciumcarbonatgehalt der Weinbergsböden
- Grund- und Stauwassereinfluss der Weinbergsböden
- Wasserspeichungsvermögen der Weinbergsböden

Kartenplot

Kategorie K1 – Farbkarte DIN A2 bis DIN A01

je 20,00 €

Geologie

Kartenplots

Maßstab 1 : 300 000

Geologische Übersichtskarte von Hessen (GÜK 300).

Kategorie K1 – Farbkarte DIN A2 bis DIN A01

20,00 €

Ableitungskarten auf Grundlage der GÜK 300.

- Übersichtskarte der geologischen Strukturräume in Hessen
- Hintergrundgehalte umweltrelevanter Schwermetalle in Gesteinen und oberflächennahem Untergrund Hessens
- Übersichtskarte der oberflächennahen Rohstoffe in Hessen
- Übersichtskarte der Lagerstättenprovinzen in Hessen

Kategorie K1 – Farbkarte DIN A2 bis DIN A01

je 20,00 €

Übersichtskarten der Rohstoffe in Hessen.

- Übersichtskarte der Kalk- und Zementrohstoffe in Hessen
- Übersichtskarte der Sande und Kiese in Hessen
- Übersichtskarte der Tonrohstoffe in Hessen
- Übersichtskarte der Gipsrohstoffe in Hessen
- Übersichtskarte der Natur- und Naturwerksteine in Hessen
- Übersichtskarte der Bausandsteine in Hessen
- Übersichtskarte der Basalte in Hessen
- Übersichtskarte der Quarzite und quarzitischer Gesteine in Hessen

je 20,00 €

Übersichtskarte der Geologischen Störung mit nachgewiesenem oder vermutetem tiefengeothermischem Potenzial in Hessen.

Kategorie K1 – Farbkarte DIN A2 bis DIN A01

20,00 €

Übersichtskarte Rohstoffsicherung (KRS 300).

Kategorie K1 – Farbkarte DIN A2 bis DIN A01

20,00 €

Übersichtskarte der Abbaustellen in Hessen.

Kategorie K1 – Farbkarte DIN A2 bis DIN A01

20,00 €

Anomalien des Erdmagnetischen Totalfeldes von Hessen.

Kategorie K1 – Farbkarte DIN A2 bis DIN A01

20,00 €

Schwere•Karte / Bouguer•Anomalien von Hessen.

Kategorie K1 – Farbkarte DIN A2 bis DIN A01

20,00 €

Nutzung Tiefer Geothermie: Planungskarte zum tiefen Untergrund in Hessen.

Kategorie K1 – Farbkarte DIN A2 bis DIN A01
20,00 €

Maßstab 1 : 200 000

Übersichtskarte Rohstoffsicherung (KRS 200).

Kategorie K1 – Farbkarte DIN A2 bis DIN A01
20,00 €

Maßstab 1 : 100 000

Karte Rohstoffsicherung (KRS 100).

Kategorie K1 – Farbkarte DIN A2 bis DIN A01
20,00 €

Maßstab 1 : 75 000

Lagerstättenpotenziale im Odenwald.

Kategorie K1 – Farbkarte DIN A2 bis DIN A01
20,00 €

Maßstab 1 : 50 000

Lagerstättenpotenziale Kreis Bergstraße.

Kategorie K1 – Farbkarte DIN A2 bis DIN A01
20,00 €

Maßstab 1 : 25 000

Bohrpunktkarte von Hessen (BPK 25).

Verfügbarkeit siehe Blattschnitt „Bohrpunktkarte von Hessen“ auf Seite 48
Kategorie K1 – Farbkarte DIN A2 bis DIN A01
20,00 €

Digitale Geologische Karte von Hessen (GK 25).

Verfügbarkeit siehe Blattschnitt Seite 41
Kartenplot ohne Erläuterung
Kategorie K1 – Farbkarte DIN A2 bis DIN A01
20,00 €

Kartenplot mit Erläuterung im PDF-Format

30,00 €

Karte Rohstoffsicherung (KRS 25).

Verfügbarkeit siehe Blattschnitt „Geologische Karten von Hessen 1 : 25 000“ auf Seite 41
Kategorie K1 – Farbkarte DIN A2 bis DIN A01
20,00 €

Maßstab 1 : 10 000

Bohrpunktkarte von Hessen (BPK 10).

Verfügbarkeit siehe Blattschnitt Seite 48
Kategorie K1 – Farbkarte DIN A2 bis DIN A01
20,00 €

Datenberichte

Bohrpunktlisten geologischer Schichtenverzeichnisse Archiv-Nummer, Rechts-/Hochwert, Höhe [m ü. NN], Jahr und Teufe der Bohrung.

Kategorie B1 – Berichte je angefangene 1 000 Bohrungen
10,00 €

Geologische Schichtenverzeichnisse ausgewählter Bohrungen.

Blatt: Hessen
PDF individueller Preis

Daten zur langjährig mittleren Grundwasserneubildung aus Niederschlag für die Referenzperiode 1971-2000.

Daten je 100,00 €

- Blatt 412: Frankfurt am Main
- Blatt 434: Hochtaunuskreis
- Blatt 611: Kassel
- Blatt 532: Lahn-Dill-Kreis
- Blatt 431: Landkreis Bergstraße
- Blatt 432: Landkreis Darmstadt-Dieburg
- Blatt 631: Landkreis Fulda
- Blatt 531: Landkreis Gießen
- Blatt 433: Landkreis Groß-Gerau
- Blatt 632: Landkreis Hersfeld-Rotenburg
- Blatt 633: Landkreis Kassel
- Blatt 533: Landkreis Limburg-Weilburg
- Blatt 534: Landkreis Marburg-Biedenkopf
- Blatt 438: Landkreis Offenbach
- Blatt 635: Landkreis Waldeck-Frankenberg
- Blatt 435: Main-Kinzig-Kreis
- Blatt 436: Main-Taunus-Kreis
- Blatt 437: Odenwaldkreis
- Blatt 413: Offenbach am Main
- Blatt 439: Rheingau-Taunus-Kreis
- Blatt 634: Schwalm-Eder-Kreis
- Blatt 535: Vogelsbergkreis
- Blatt 636: Werra-Meißner-Kreis
- Blatt 440: Wetteraukreis
- Blatt 414: Wiesbaden

Luft

Kartenplots

Maßstab 1 : 10 000

Schallimmissionspläne, Fluglärmbelastungskarten.

Kartenplot

Kategorie K1 – Farbkarte DIN A2 bis DIN A0

20,00 €

Kartenplot

Kategorie K2 – Farbkarte DIN A4 bis DIN A3

5,00 €

Verfügbarkeit auf Nachfrage

Wasser

Kartenplots

Maßstab 1 : 500 000

Übersichtskarte Pegel an oberirdischen Gewässern.

2004

(Hydrologie in Hessen)

Kategorie K1 – Farbkarte DIN A2 bis DIN A0

20,00 €

Maßstab 1 : 300 000

Übersichtskarte der hydrogeologischen Einheiten grundwasserleitender Gesteine in Hessen.

Kategorie K1 – Farbkarte DIN A2 bis DIN A0
20,00 €

Maßstab 1 : 200 000

Übersichtskarte der hydrogeologischen und wasserwirtschaftlichen Standortbeurteilung für die Errichtung von Erdwärmesonden in Hessen.

Kategorie K1 – Farbkarte DIN A2 bis DIN A0
30,00 €

Übersichtskarte der Trinkwasser- und Heilquellenschutzgebiete in Hessen.

Kategorie K1 – Farbkarte DIN A2 bis DIN A0
30,00 €

Maßstab 1 : 50 000

Hydrologisches Kartenwerk Hessische Oberrhein- und Untermainebene

- Grundwasserhöhengleichen
- Grundwasserflurabstand
- Grundwasserneubildung
- Differenzen von Grundwasserständen

Kategorie K1 – Farbkarte DIN A2 bis DIN A0
je 20,00 €

Karten der hydrogeologischen und wasserwirtschaftlichen Standortbeurteilung für die Errichtung von Erdwärmesonden in Hessen.

Landkreise und kreisfreie Städte

Kategorie K1 – Farbkarte DIN A2 bis DIN A0
30,00 €

Karten der Trinkwasser- und Heilquellenschutzgebiete in Hessen.

Landkreise und kreisfreie Städte

Kategorie K1 – Farbkarte DIN A2 bis DIN A0
30,00 €

Maßstab 1 : 25 000

Hydrogeologische Karte 1 : 25 000 von Hessen (HK 25)

Karte der Grundwasserdynamik und –beschaffenheit

Verfügbarkeit siehe Blattschnitt Seite 42

Kategorie K1 – Farbkarte DIN A2 bis DIN A0
je 20,00 €

Trinkwasser- und Heilquellenschutzgebiete

Kategorie K1 – Farbkarte DIN A2 bis DIN A0
30,00 €

Datenprodukte

Kartenwerke, Flächendaten

Abgabe konfektionierter Produkte nach Blattsnitten unterschiedlicher Maßstäbe. Dem Projektmaßstab entsprechend erfolgt die Lieferung in einzelnen räumlichen Teilabschnitten [i.d.R. nach Blattsnitten der Maßstäbe amtlicher Kartenwerke (1 : 10 000, 1 : 25 000, 1 : 50 000, 1 : 100 000) sowie hessenweit als Gesamtdatenbestand für die Maßstäbe 1 : 200 000, 1 : 300 000, 1 : 500 000 bis 1 : 1 Mio..

Allgemein

Standortkarte Hessen.

- Potentielle natürliche Vegetation der Waldflächen.

1986

shape-Format 40,00 €

tiff-Datei 20,00 €

Naturräumliche Gliederung Hessens.

1988

shape-Format

40,00 €

Landschaftszerschneidung Hessen.

2002

shape-Format

70,00 €

Boden

Beinhaltet ein Blatt nur Flächenanteile von Hessen mit Fachinformationen (z. B. Randblätter), so reduziert sich der Preis bei < 50 % bis 25 % Flächenanteil auf ½, bei < 25 % auf ¼ des Preises der jeweiligen Kategorie.

Bodenübersichtskarte von Hessen (BÜK 500).

Erfassungsmaßstab 1 : 500 000

- Flächengeometrien mit Sachdaten der Ableitungsthemen
- Bodeneinheiten, Nitratrückhaltevermögen, Ertragspotenzial und Biotopentwicklungspotenzial

Gesamt Hessen, je Thema

Kategorie DK1 – Geometriedaten mit wenigen Sachdatenattributen je Blatt

100,00 €

Detaillierte Produktinformationen erhalten sie unter: <https://www.hlnug.de/?id=7076>

Bodenflächendaten 1 : 50 000 von Hessen (BFD50).

Abgabe von Daten in Form von Webdiensten. Übersicht der Dienste siehe

<https://www.hlnug.de/?id=537>

Detaillierte Produktinformationen erhalten sie unter: <https://www.hlnug.de/?id=8106>

Bodenflächendaten 1: 25 000 von Hessen (BFD25) Abgabe des Themas „Bodenkarte“ nach Blättern im Blattschnitt der TK 25.

Verfügbarkeit siehe Blattübersicht Seite 48

Flächengeometrien im ESRI-Shape-Format (DK1)

Kategorie DK1 – Geometriedaten mit wenigen Sachdatenattributen je Blatt

100,00 €

und mit umfangreichen Bodensachdaten (DK2) je Blatt

Kategorie DK2 – Geometriedaten mit umfangreichen Sachdatenattributen je Blatt

200,00 €

Kategorie DK2 - Geometriedaten mit umfangreichen Sachdatenattributen,

Gesamtdatenbestand (Umriss) 1.000,00 €

Detaillierte Produktinformationen und die Erläuterung zum Kartenwerk als kostenfreien Download erhalten sie unter:

<https://www.hlnug.de/?id=7826>

Bodenkarte 1 : 25 000 von Hessen (BK25).

Abgabe der Daten nach Blättern im Blattschnitt der TK 25

Verfügbarkeit siehe Blattübersicht Seite 48

Flächengeometrien, Legendendatenbank, Kartendruckvorlagen

Legendendruckvorlagen, ArcView-Projektdatei und Shadesets für ArcInfo je Blatt

Kategorie DK1 – Geometriedaten mit wenigen Sachdatenattributen je Blatt

100,00 €

Detaillierte Produktinformationen erhalten sie unter: <https://www.hlnug.de/static/medien/boden/fisbo/bk/bk25/index.html>

Bodenflächendaten Hessen 1 : 5 000, landwirtschaftliche Nutzfläche (BFD5L).

Abgabe von Daten in Form von Webdiensten und Datei-Download. Übersicht der Dienste siehe

<https://www.hlnug.de/?id=537>

Weitere Informationen, räumliche Verfügbarkeit und Testdaten sind unter folgender Internetadresse zu ersehen:

<https://www.hlnug.de/?id=7707>

Geologie

Beinhaltet ein Blatt nur Flächenanteile von Hessen mit Fachinformationen (z.B. Randblätter), so reduziert sich der Preis bei < 50 % bis 25 % Flächenanteil auf ½, bei < 25 % auf ¼ des Preises der jeweiligen Kategorie.

Geologische Übersichtskarte von Hessen (GÜK 300).

Erfassungsmaßstab 1 : 300 000 Flächengeometrien mit Sachdaten der Themen: Geologische Karte, Geologische Strukturräume, Hintergrundgehalte umweltrelevanter Schwermetalle in Gesteinen und oberflächennahem Untergrund, Oberflächennahe Rohstoffe, Lagerstättenprovinzen.

Kategorie DK1 – Geometriedaten mit wenigen Sachdatenattributen je Blatt

100,00 €

Digitale Geologische Karte von Hessen.

Erfassungsmaßstab 1 : 25 000

Abgabe der Daten nach Blättern im Blattschnitt der TK 25

Flächengeometrien mit Informationen zu geologischen Einheiten

Erläuterungen im PDF-Format.

Kategorie DK1 – Geometriedaten mit wenigen Sachdatenattributen je Blatt

100,00 €

Verfügbarkeit siehe Blattübersicht Seite 41.

Luft

Messwerte aus dem Luftmessnetz.

Aktuelle Berichterstattung über Medien:

Info-Telefon: 0611/6939666 (Ansage)

Videotext hr3: Hessentext Tafeln 160 ff.

Internet: <https://www.hlnug.de>

kostenlos

Messwerte und Auswertungen aus dem Luftmessnetz.

Individuelle Datenlieferungen, z. B. Zeitreihen von Immissionsdaten und meteorologischen Größen
Kostenerhebung nach Zeitaufwandspauschale gem. Hessischer Verwaltungskostenordnung

Auswertungen aus dem Luftmessnetz.

Gradtagszahlen, Temperaturdaten

Kategorie DP3 – Jahresvertrag, Kosten auf Anfrage

Wasser

Daten der Trinkwasser- und Heilquellenschutzgebiete in Hessen.

Blatt Wsgalk: Hessen Basis ALK

Blatt Wsgtk: Hessen Basis TK

Shapefile kostenfrei

Hydrogeologische Einheiten grundwasserleitender Gesteine in Hessen.

Erfassungsmaßstab 1 : 300 000

Flächengeometrien mit Sachdaten des Themas Hydrogeologische Einheiten

Kategorie DK1 – Geometriedaten mit wenigen Sachdatenattributen je Blatt

50,00 €

Hydrologisches Kartenwerk Hessische Oberrhein- und Untermainebene.

Erfassungsmaßstab 1 : 50 000

Grundwasserhöhengleichen

Grundwasserflurabstand
Grundwasserneubildung
Differenzen von Grundwasserständen
Kategorie DK1 – Geometriedaten mit wenigen Sachdatenattributen je Blatt
je 100,00 €

Gewässerkundliches Flächenverzeichnis.

Erfassungsmaßstab 1 : 25 000
Flächengeometrien der Basisgebiete der oberirdischen Einzugsgebiete der hessischen
Oberflächengewässer mit Gebietskennzahl als Attribut
TK50-Blatt
je 40,00 €

Gewässernetz Hessen.

Erfassungsmaßstab 1 : 25 000
linienhafte Gewässer
TK50-Blatt
je 40,00 €

Gewässerstrukturgüte.

Erfassungsmaßstab 1 : 25 000
TK50- Blatt
je 40,00 €

Hydrogeologische Karten Vogelsberg.

PDF je 20,00 €

- Blatt 5221: Alsfeld
- Blatt 5219: Amöneburg
- Blatt 5320: Burg-Gemuenden
- Blatt 5518: Butzbach
- Blatt 5522: Freiensteinau
- Blatt 5521: Gedern
- Blatt 5721: Gelnhausen
- Blatt 5422: Herbstein
- Blatt 5519: Hungen
- Blatt 5220: Kirtorf
- Blatt 5419: Laubach
- Blatt 5322: Lauterbach (Hessen)
- Blatt 5319: Londorf
- Blatt 5520: Nidda
- Blatt 5620: Ortenberg
- Blatt 5722: Salmünster
- Blatt 5420: Schotten
- Blatt 5619: Staden
- Blatt 5622: Steinau a. d. Strasse
- Blatt 5321: Stordorf
- Blatt 5421: Ulrichstein
- Blatt 5621: Wenings

InVeKoS•Schlagkataster•Daten.

Erfassungsmaßstab 1 : 25 000
TK25- Blatt
je 100,00 €

Trinkwasser• und Heilquellenschutzgebiete.

Erfassungsmaßstab 1 : 25 000
Hessen
Kategorie DK2 – Geometriedaten mit umfangreichen Sachdatenattributen je Blatt
200,00 €
Landkreise und kreisfreie Städte
Kategorie DK2 – Geometriedaten mit umfangreichen Sachdatenattributen je Blatt
50,00 €
Gemeinden
Kategorie DK2 – Geometriedaten mit umfangreichen Sachdatenattributen je Blatt
30,00 €
Dokumentation im pdf-Format

Überschwemmungsgebiete je Gewässer.

Erfassungsmaßstab 1 : 25 000
Flächengeometrien der amtlich ausgewiesenen Überschwemmungsgebiete

Kategorie DK1 – Geometriedaten mit wenigen Sachdatenattributen je Blatt
100,00 €

Gerinne- und Gewässervorlandprofile.

Im Gerinne aufgemessene und im Vorland photogrammetrisch erhobene Profilpunkte (Rechts-/Hochwert, Höhe [m ü. NN])

Grundpreis je Anfrage + Kategorie DP2 – Daten pro Querprofil € 5,50
73,00 €

Datenformate digitaler Produkte

Datenträger: CD-ROM und DVD-ROM

Die produktspezifischen Formate entnehmen Sie bitte der jeweiligen Produktdokumentation.

Geometriedaten: ArcInfo E00 und Generate ESRI Shape-Format

Sachdaten: dBase, Microsoft Access, ASCII

Informations- und Multimedia-CDs

Allgemein

LiNK 21 : Version 2.0.

2003

Die CD-ROM enthält ein Projektbewertungsschema für Lokale-Agenda- 21-Projekte und ein flexibel erweiterbares Indikatorsystem (einschl. Datenbank mit zentral verfügbaren Daten) mit der Option, kommunale Nachhaltigkeitsberichte zu erstellen.

15,00 €

Boden

Digital Atlas of the Wine-Growing Regions of Hesse.

2010

ISBN 978-3-89531-820-7

6,00 €

Wasser

Gewässerkundliches Flächenverzeichnis.

GIS-Anwendung und Tabellenwerk

Stand Mai 2006

150,00 €

Bezugsbedingungen

Bestellungen

Der Verkauf erfolgt entweder unmittelbar durch die Vertriebsstelle des Hessischen Landesamtes für Naturschutz, Umwelt und Geologie (65203 Wiesbaden, Rheingaustraße 186, Tel.: (0611) 6939 111, Fax: (0611) 6939 113, E-Mail: vertrieb@hlnug.hessen.de) oder durch den Buchhandel.

Wenn bei Bestellungen nicht anders angegeben, werden Karten plano in einer Rolle geschickt. Auf Wunsch können (fast alle) Karten auch gefaltet werden (meist günstigere Versandkosten).

In der Regel werden die Blätter der Geologischen Karte von Hessen 1 : 25 000 und der Bodenkarte von Hessen 1 : 25 000 zusammen mit dem Erläuterungsband abgegeben.

Getrennter Bezug ist jedoch ebenfalls möglich.

Preise und Rabattsätze

Die im Verzeichnis angegebenen Preise sind unverbindliche Richtpreise. Unter bestimmten Voraussetzungen besteht die Möglichkeit einen Rabatt zu bekommen. Auskunft dazu gibt die Vertriebsstelle.

Versandbedingungen

Der Versand erfolgt auf Gefahr des Bestellers. Für auf dem Postweg verlorene oder beschädigte Sendungen wird kein Ersatz geleistet. Kosten für Porto und Verpackung werden in Rechnung gestellt.

Beanstandungen wegen fehlerhafter Sendungen können nur berücksichtigt werden, wenn sie innerhalb von 14 Tagen nach Empfang der Sendung geltend gemacht werden.

Bei Veröffentlichungen, die gemäß der Kundenbestellung geliefert wurden, besteht kein Anrecht auf Umtausch oder Rückgabe.

Zahlungsbedingungen

Die Auslieferung erfolgt grundsätzlich gegen Rechnung. Vorausrechnung bleibt vorbehalten. Bei Bestellungen aus dem Ausland erfolgt der Versand generell gegen Vorausrechnung.

Die Rechnungsbeträge sind ohne jeden Abzug sofort fällig.
Alle Zahlungen für das Hessische Landesamt für Naturschutz, Umwelt und Geologie sind unter der Angabe der Rechnungsnummer an folgenden Empfänger zu leisten:

HCC-Landesamt für Naturschutz, Umwelt und Geologie IBAN-Nummer: DE3350050000001005586
Swift-Code: HELADEFXXX

Vom Besteller vorgeschriebene Zahlungsbedingungen werden nicht anerkannt. Bei Zahlungsverzug ist das Hessische Landesamt für Naturschutz, Umwelt und Geologie berechtigt, Mahnkosten zu erheben und Verzugszinsen zu berechnen. Erfüllungsort und ausschließlicher Gerichtsstand für sämtliche Ansprüche des Landesamtes gegen den Besteller ist Wiesbaden. Die Lieferungen bleiben bis zur vollständigen Bezahlung Eigentum des Landes Hessen.

Vervielfältigungsvorbehalt

Alle Veröffentlichungen sind urheberrechtlich geschützt. Übersetzung, Nachdruck, Vervielfältigung auf fotomechanischem oder ähnlichem Weg, Digitalisieren und Scannen sowie Speicherung in Datenverarbeitungsanlagen – auch auszugsweise – ist nur mit schriftlicher Genehmigung des Hessischen Landesamtes für Umwelt und Geologie zulässig. Die Abgabe digitaler Daten erfolgt nur auf der Grundlage einer schriftlichen Nutzungsvereinbarung.