

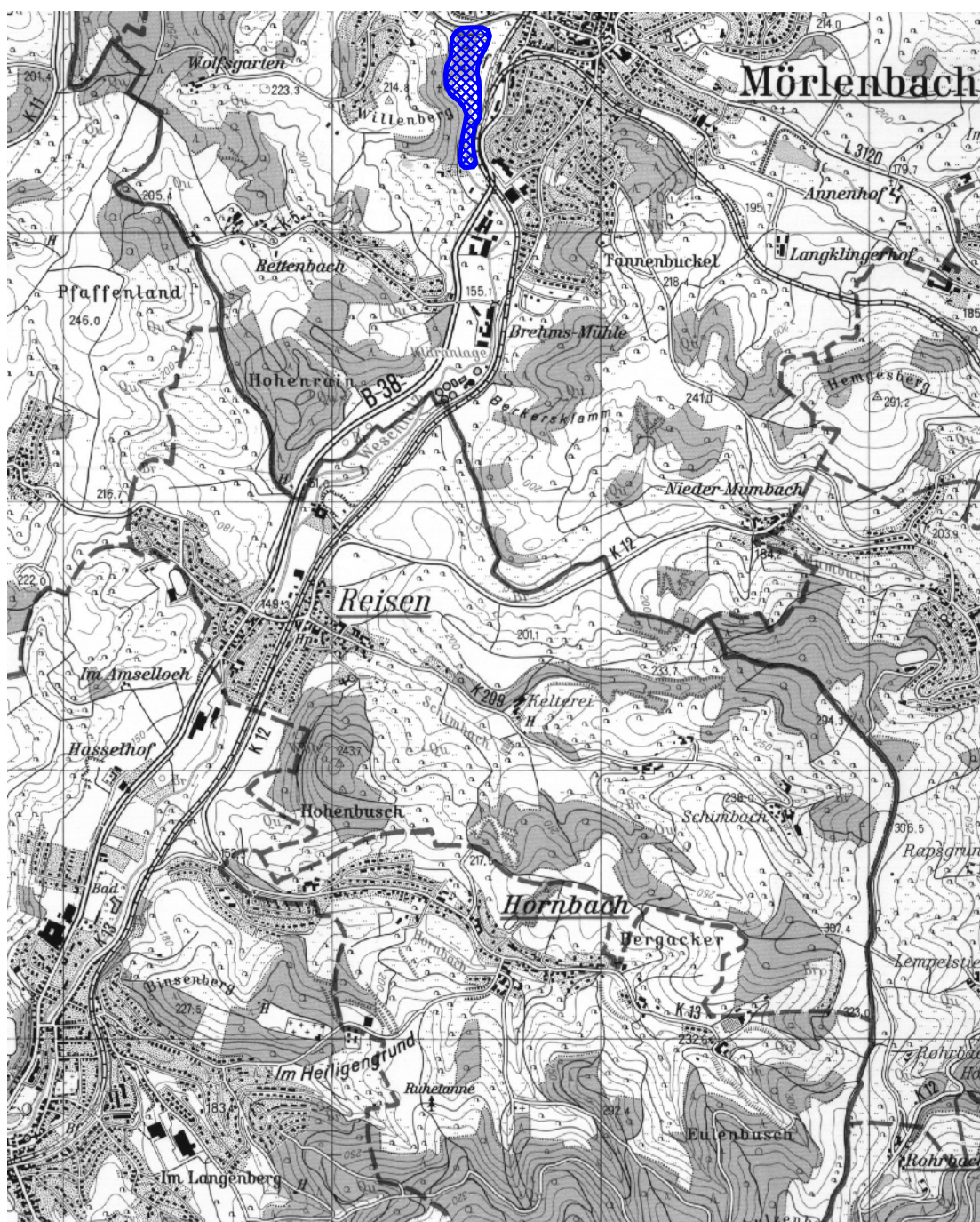


## Lageskizze zum potentiellen Retentionsraum

Kenn-Nr. der Maßnahme : 239453000/01

Fluss-km 39+820 bis 40+330

< HQ100	> HQ100
	



**Grundlage :** topographische Karte 1 : 25.000

Blatt : 6418 Weinheim