

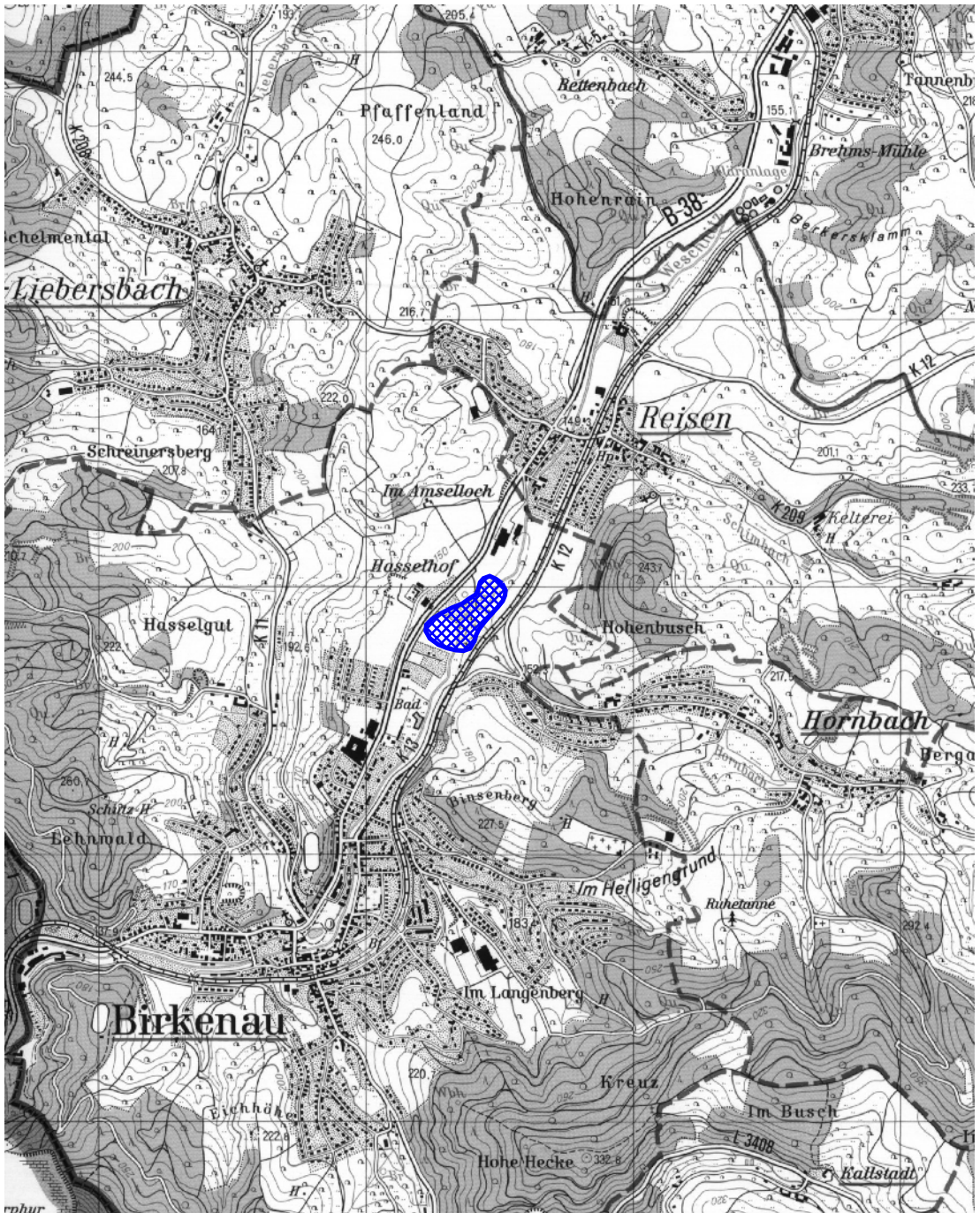


Lageskizze zum potentiellen Retentionsraum

Kenn-Nr. der Maßnahme : 239455000/02

Fluss-km 36+600 bis 36+950

< HQ100	> HQ100
	



Grundlage : topographische Karte 1 : 25.000

Blatt : 6418 Weinheim