

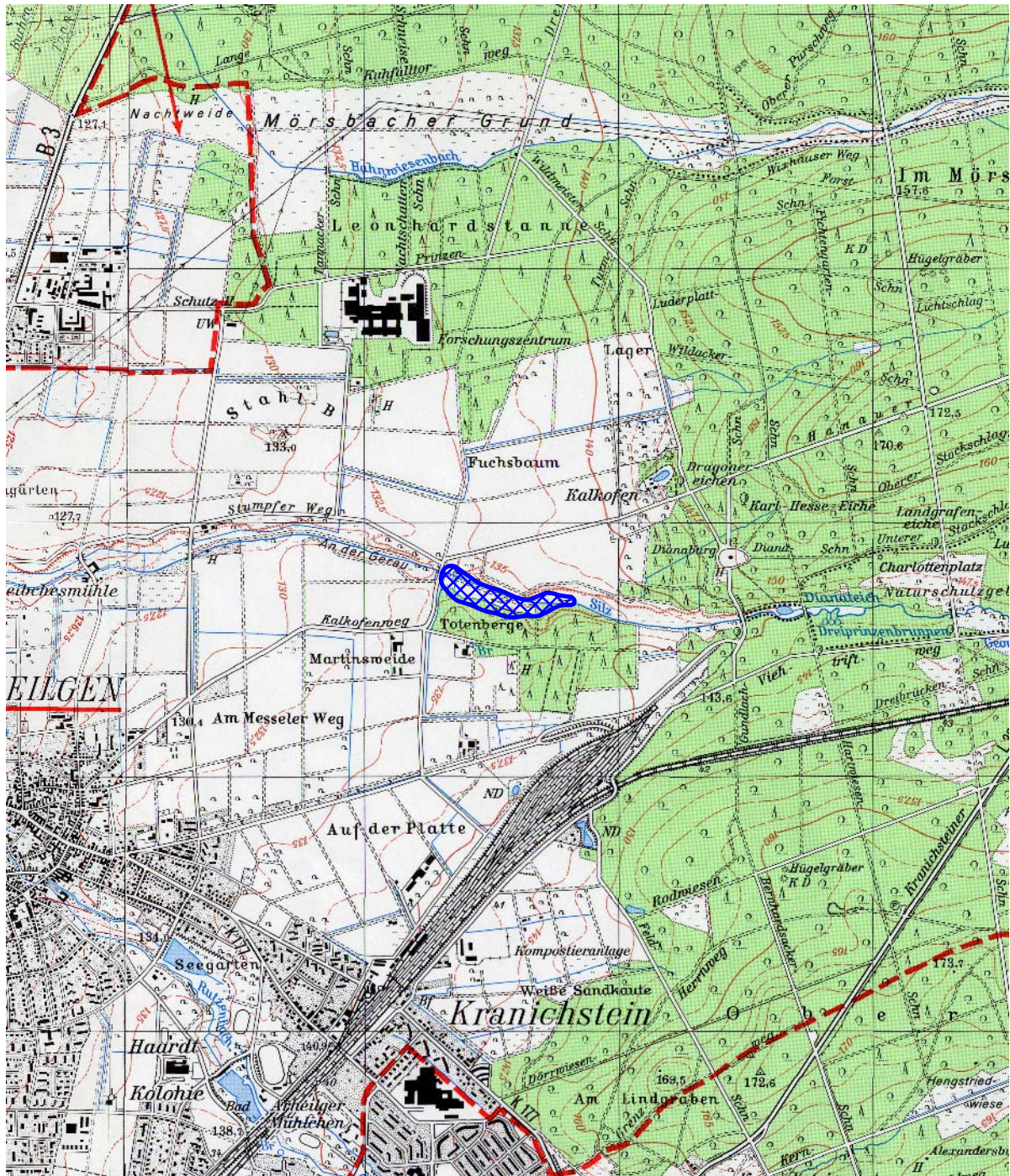


Lageskizze zum potentiellen Retentionsraum

Kenn-Nr. der Maßnahme : 239842900/01

Fluß-km 2+104 bis 2+631

| < HQ100 | > HQ100 |
|---|---|
|  |  |

**Grundlage :**

topographische Karte 1 : 25.000

Blatt : 6018 Langen (Hessen)