

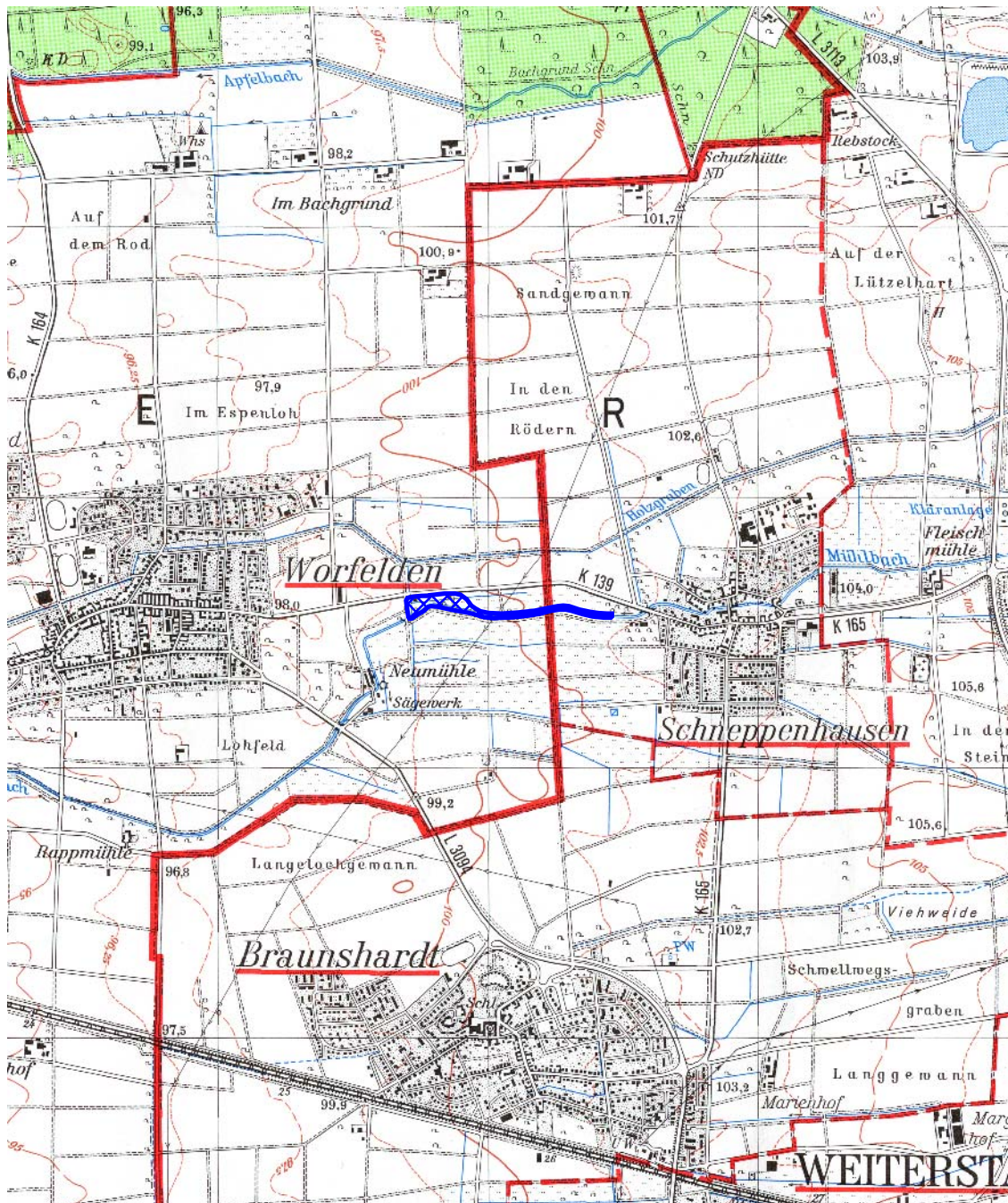


**Lageskizze zum potentiellen Retentionsraum**

Kenn-Nr. der Maßnahme : 239847000/01

Fluß-km 10+531 bis 11+315

< HQ100	> HQ100
	



**Grundlage :** topographische Karte 1 : 25.000

Blatt : 6017 Mörfelden