

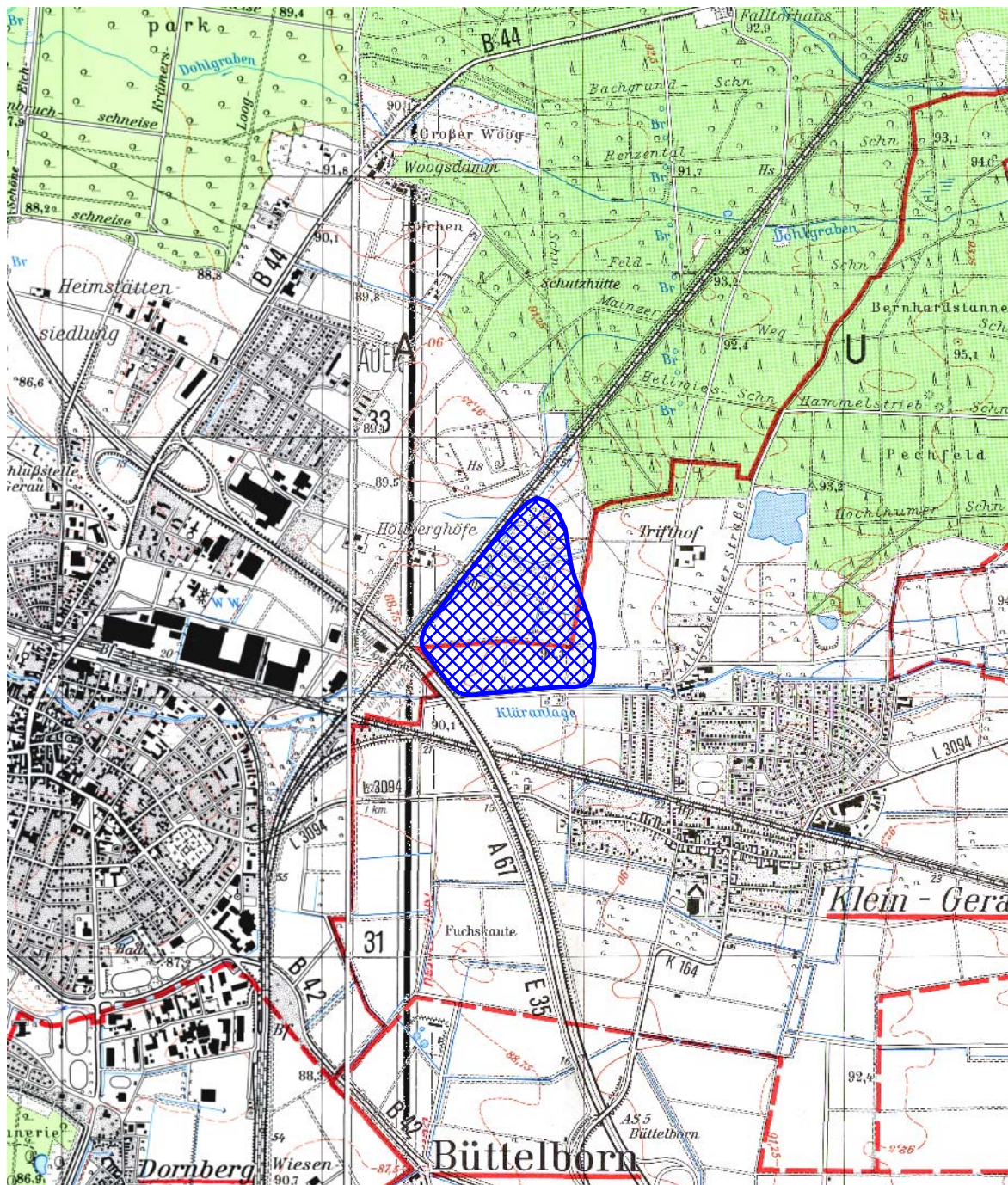


**Lageskizze zum potentiellen Retentionsraum**

Kenn-Nr. der Maßnahme : 239849000/01

Fluß-km 5+771 bis 6+275

< HQ100	> HQ100
	

**Grundlage :**

topographische Karte 1 : 25.000

Blatt : 6017 Mörfelden