

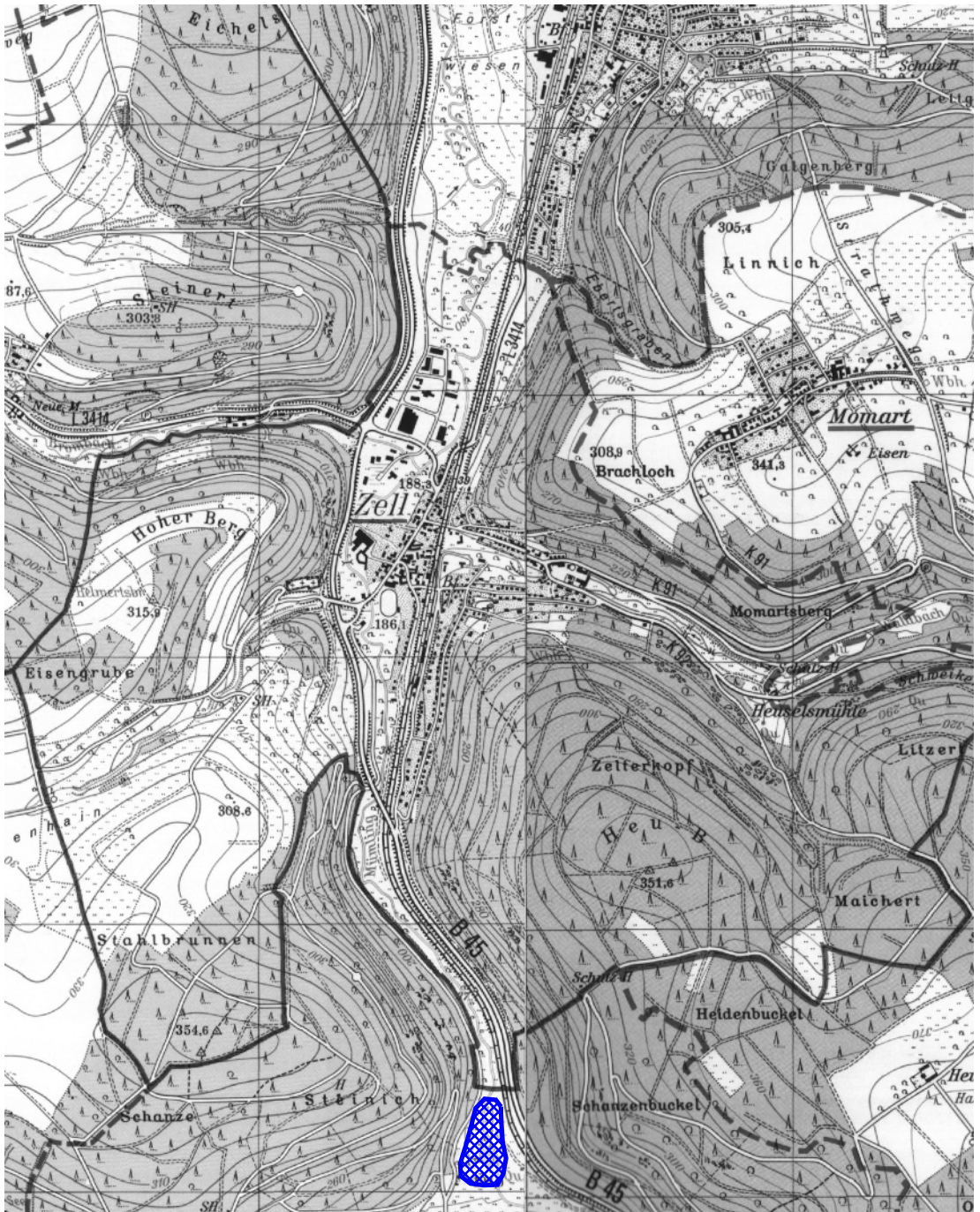


Lageskizze zum potentiellen Retentionsraum

Kenn-Nr. der Maßnahme : 247453000/01

Fluss-km 30+580 bis 30+880

< HQ100	> HQ100
	

**Grundlage :** topographische Karte 1 : 25.000Blatt : 6319 Erbach
6320 Michelstadt