

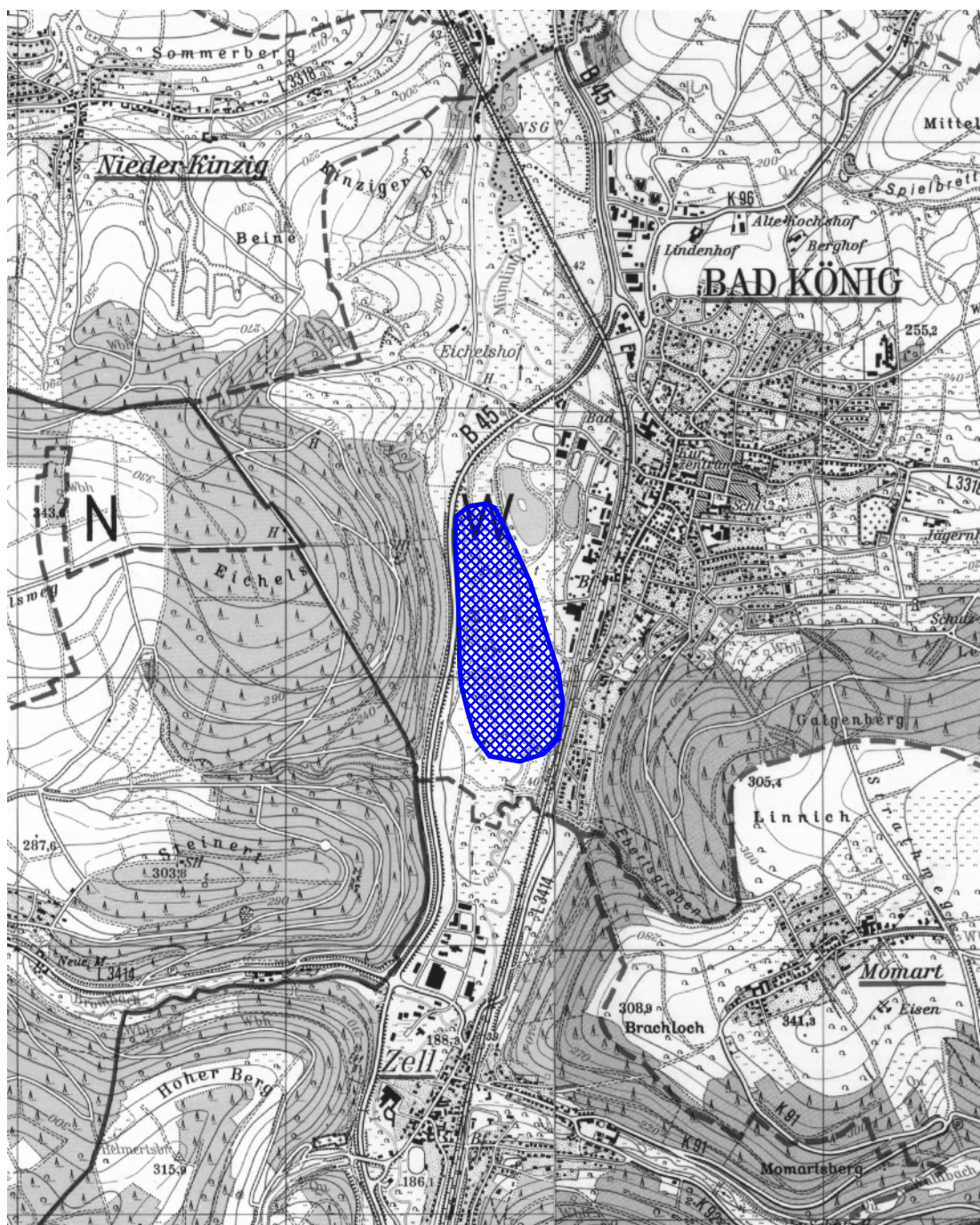


Lageskizze zum potentiellen Retentionsraum

Kenn-Nr. der Maßnahme : 247457000/01

Fluss-km 24+810 bis 26+050

< HQ100	> HQ100
	

**Grundlage :** topographische Karte 1 : 25.000Blatt : 6219 Brensbacg
6220 Wörth a. M.