

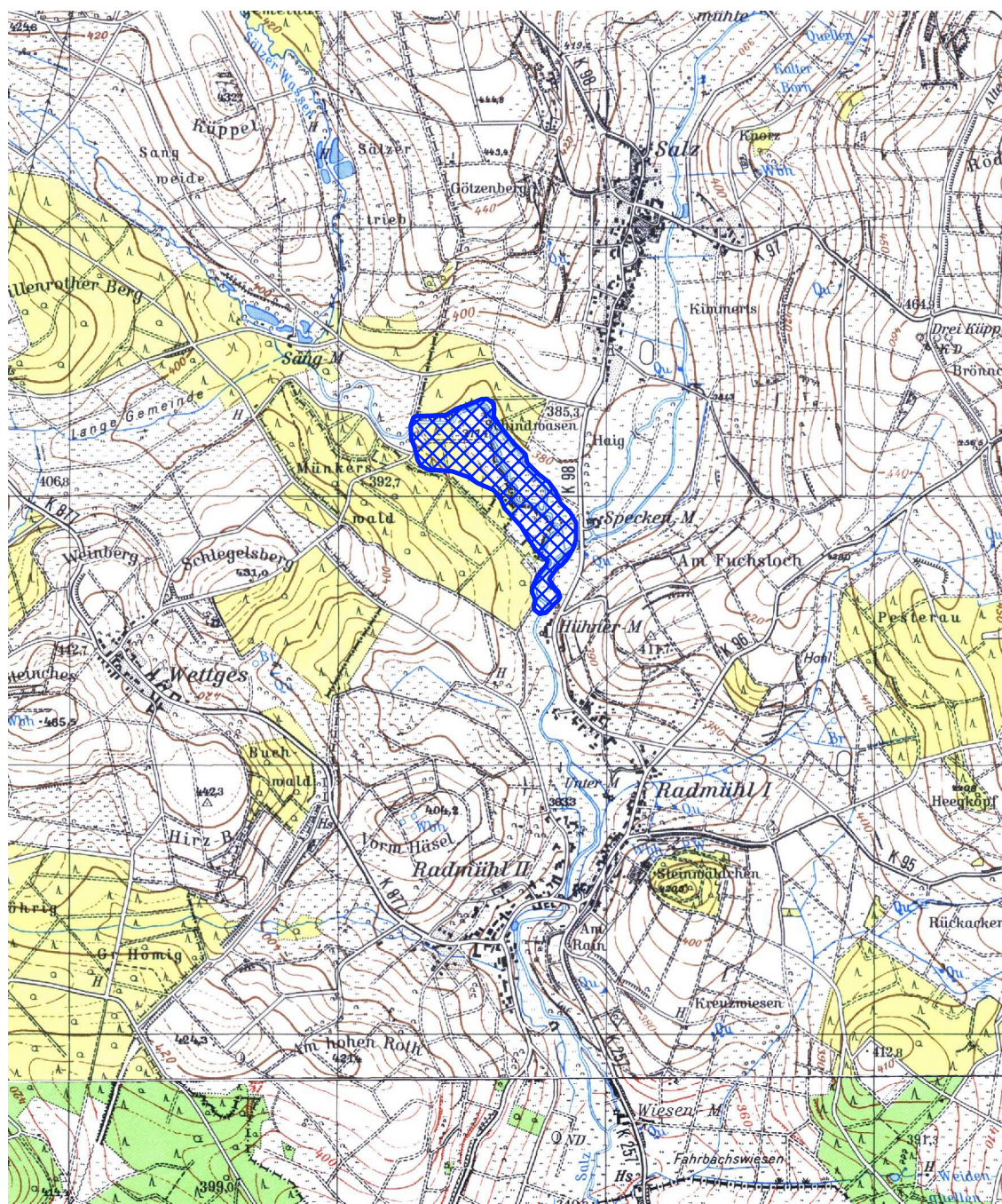


Lageskizze zum potentiellen Retentionsraum

Kenn-Nr. der Maßnahme : 247823100/01

Fluß-km 18+959 bis 20+530

< HQ100	> HQ100
	

**Grundlage :**

topographische Karte 1 : 25.000

Blatt : 5522 Freiensteinau
5622 Steinau an der Straße