

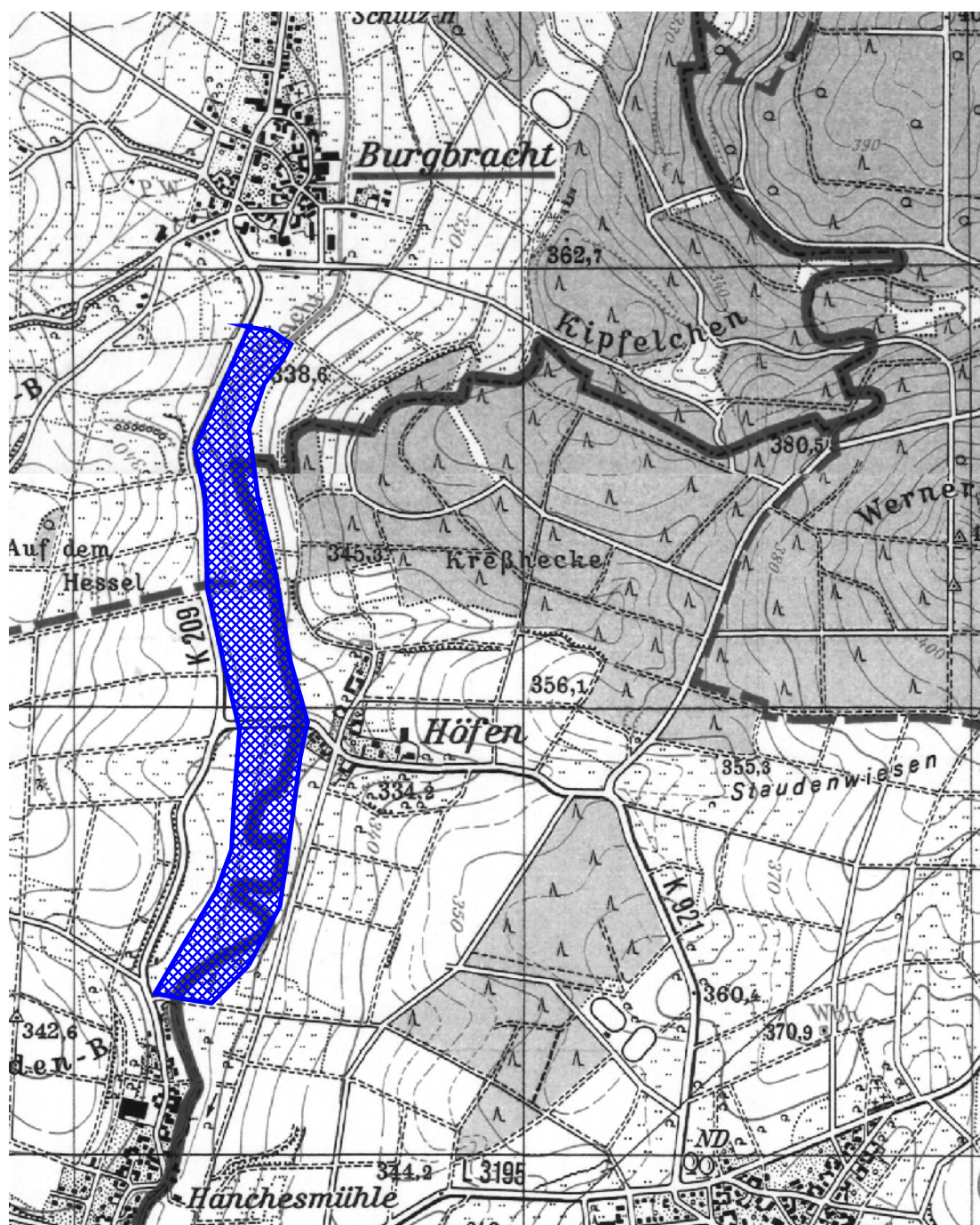


Lageskizze zum potentiellen Retentionsraum

Kenn-Nr. der Maßnahme : 247841900/02

Fluss-km 14+960 bis 16+920

< HQ100	> HQ100
	



Grundlage : topographische Karte 1 : 15.000

Blatt : 5621 Gelnhausen