

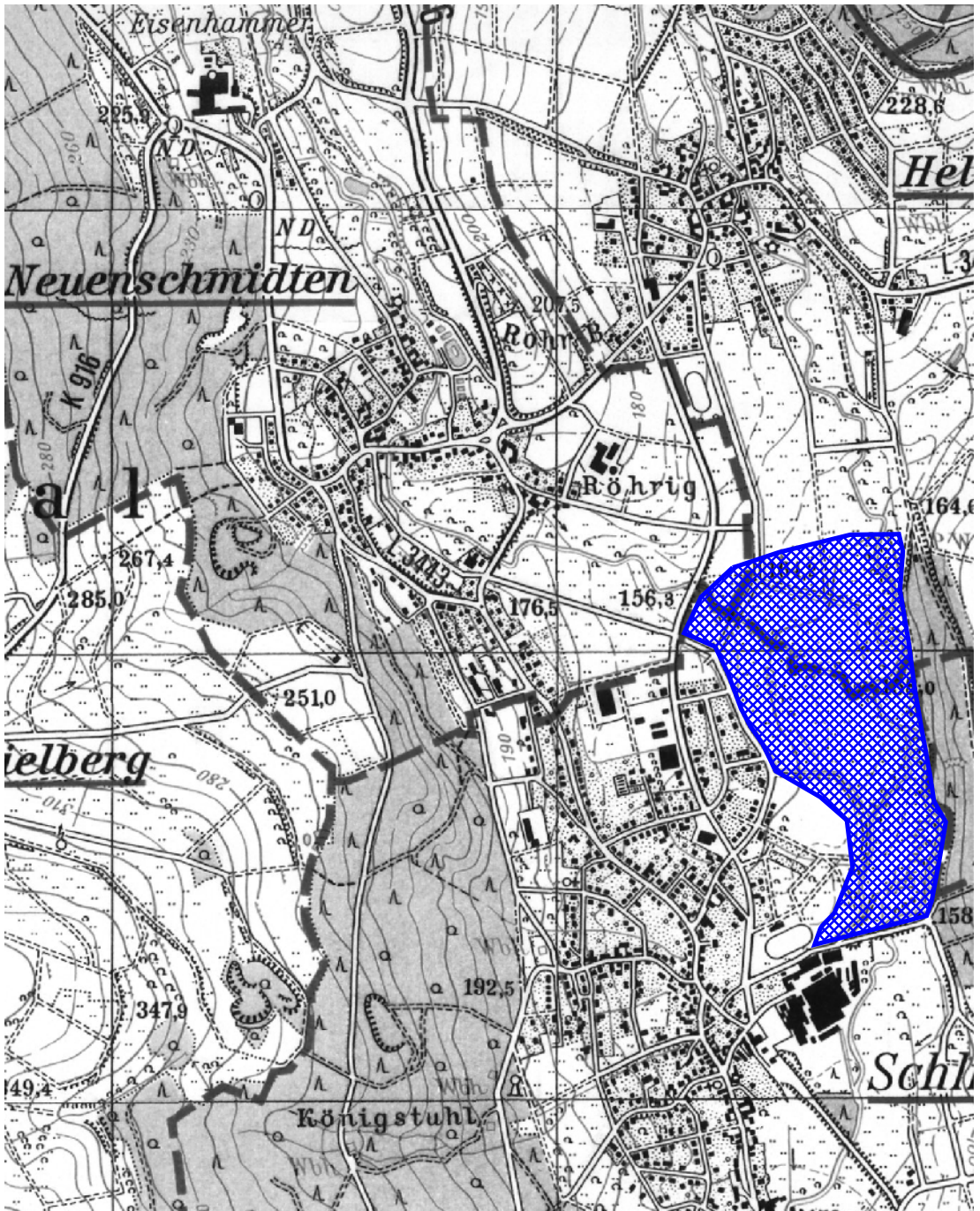


**Lageskizze zum potentiellen Retentionsraum**

| < HQ100  | > HQ100   |
|--|---|
|  |  |

Kenn-Nr. der Maßnahme : 247847000/01

Fluss-km 7+020 bis 8+290

**Grundlage :** topographische Karte 1 : 15.000

Blatt : 5621 Wenings