

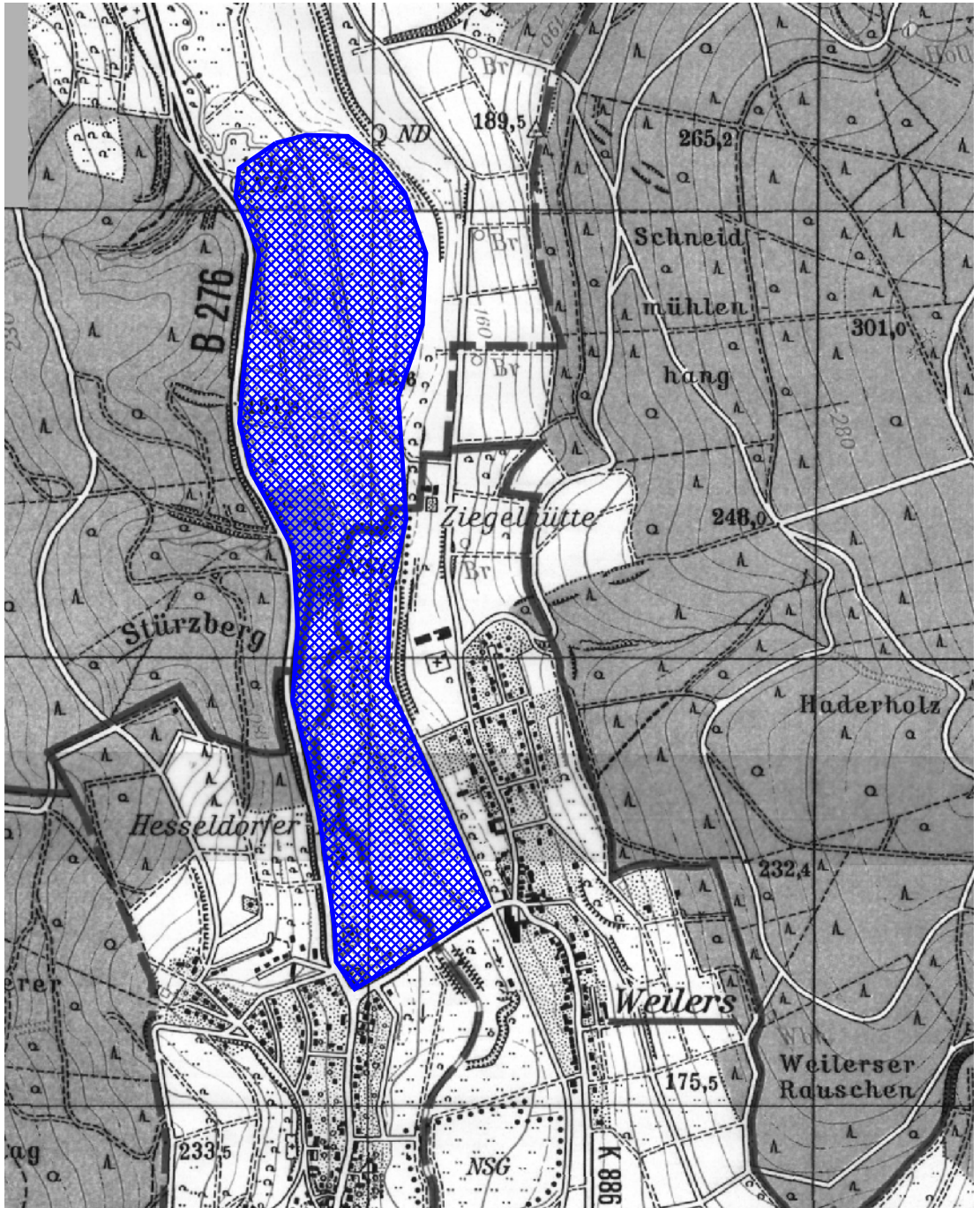


Lageskizze zum potentiellen Retentionsraum

< HQ100	> HQ100
	

Kenn-Nr. der Maßnahme : 247847000/02

Fluss-km 2+970 bis 5+330

**Grundlage :** topographische Karte 1 : 15.000

Blatt : 5621 Wenings