

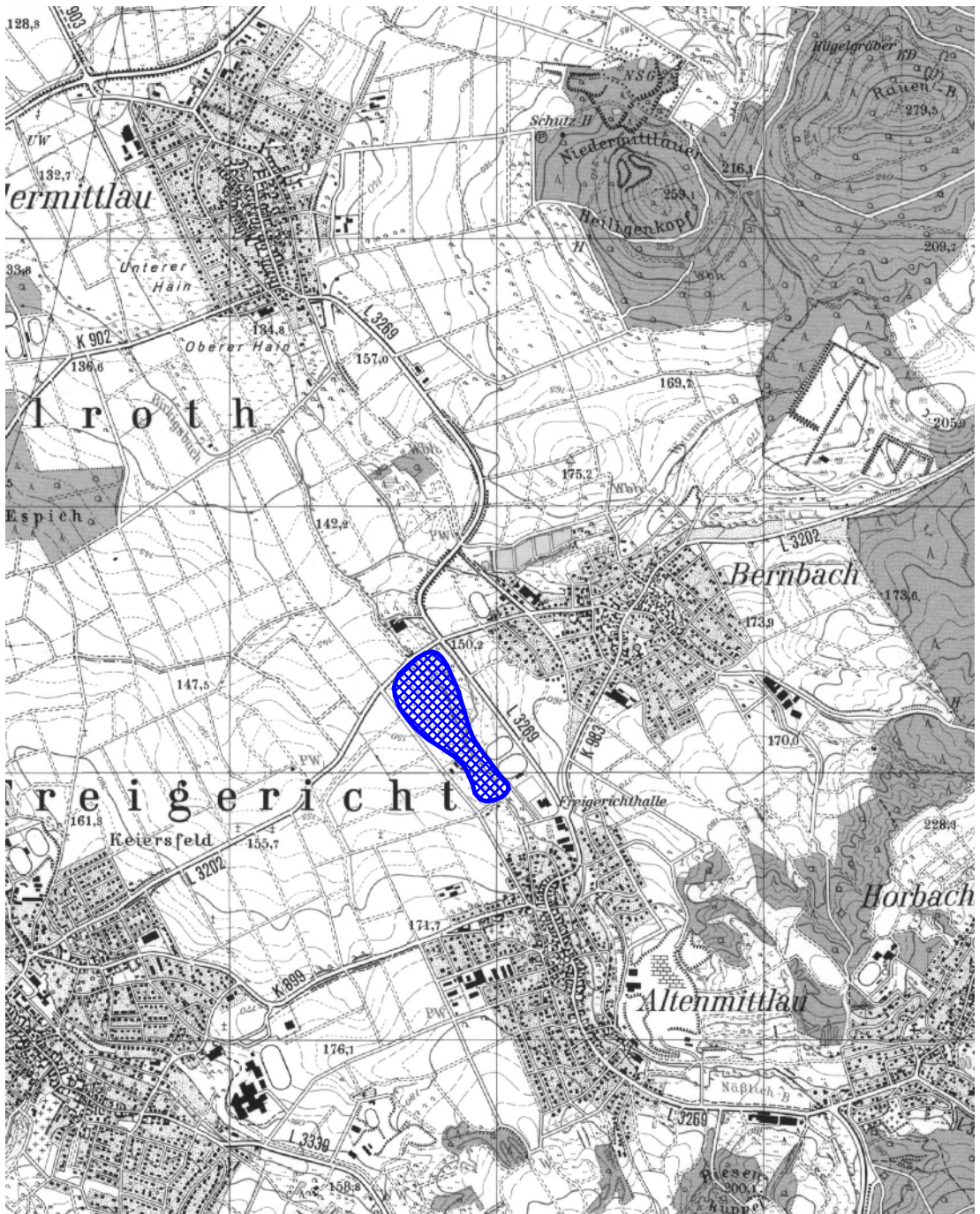


Lageskizze zum potentiellen Retentionsraum

Kenn-Nr. der Maßnahme : 247858300/01

Fluss-km 5+140 bis 5+830

< HQ100	> HQ100
	



Grundlage : topographische Karte 1 : 25.000

Blatt : 5820 Langenselbold