

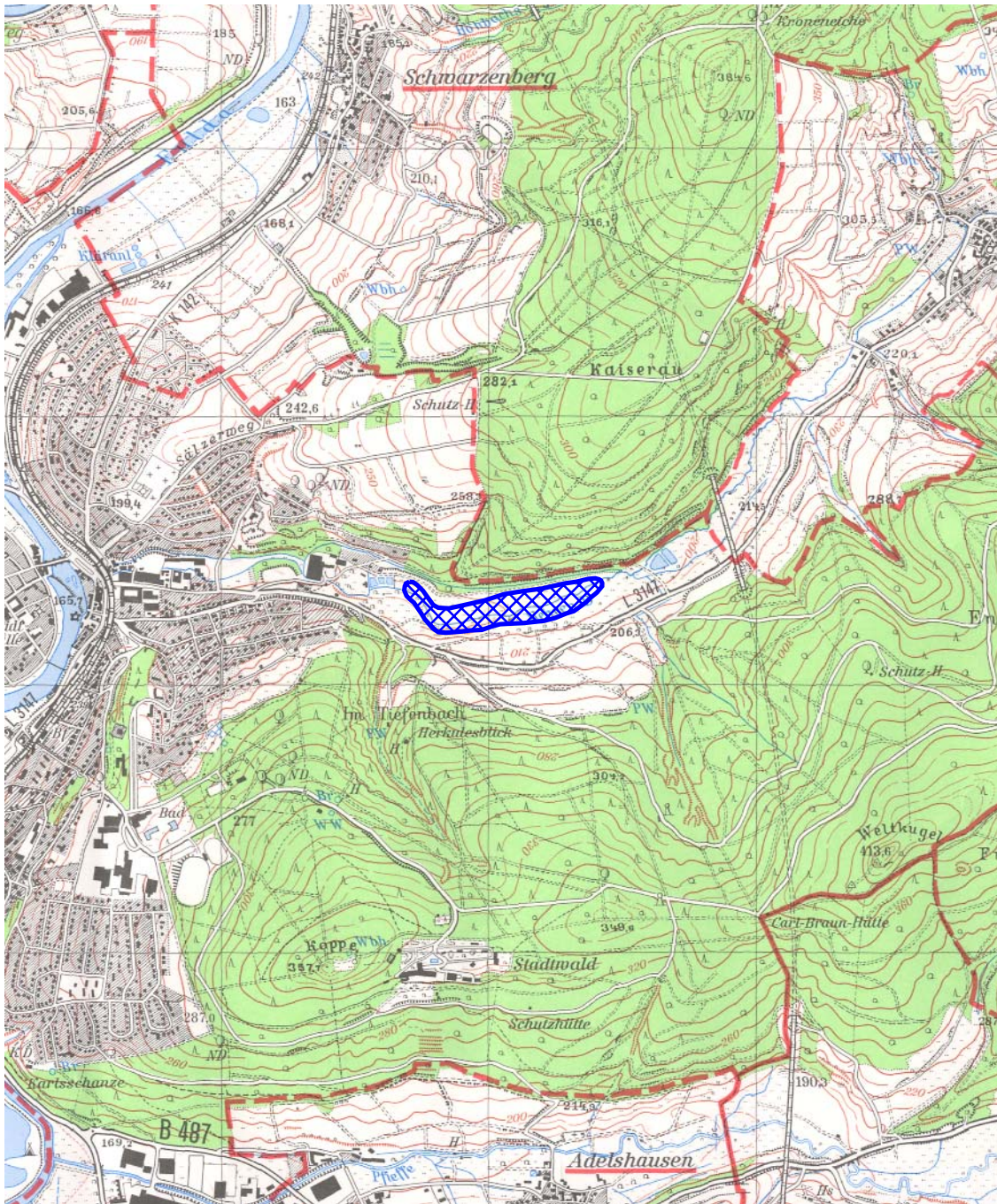


### Lageskizze zum potentiellen Retentionsraum

Kenn-Nr. der Maßnahme : 427929000/04

<HQ100	>HQ100
	

Fluß-km 1+433 bis 2+219



**Grundlage :** topographische Karte 1 : 25.000  
Blatt : 4823 Melsungen