

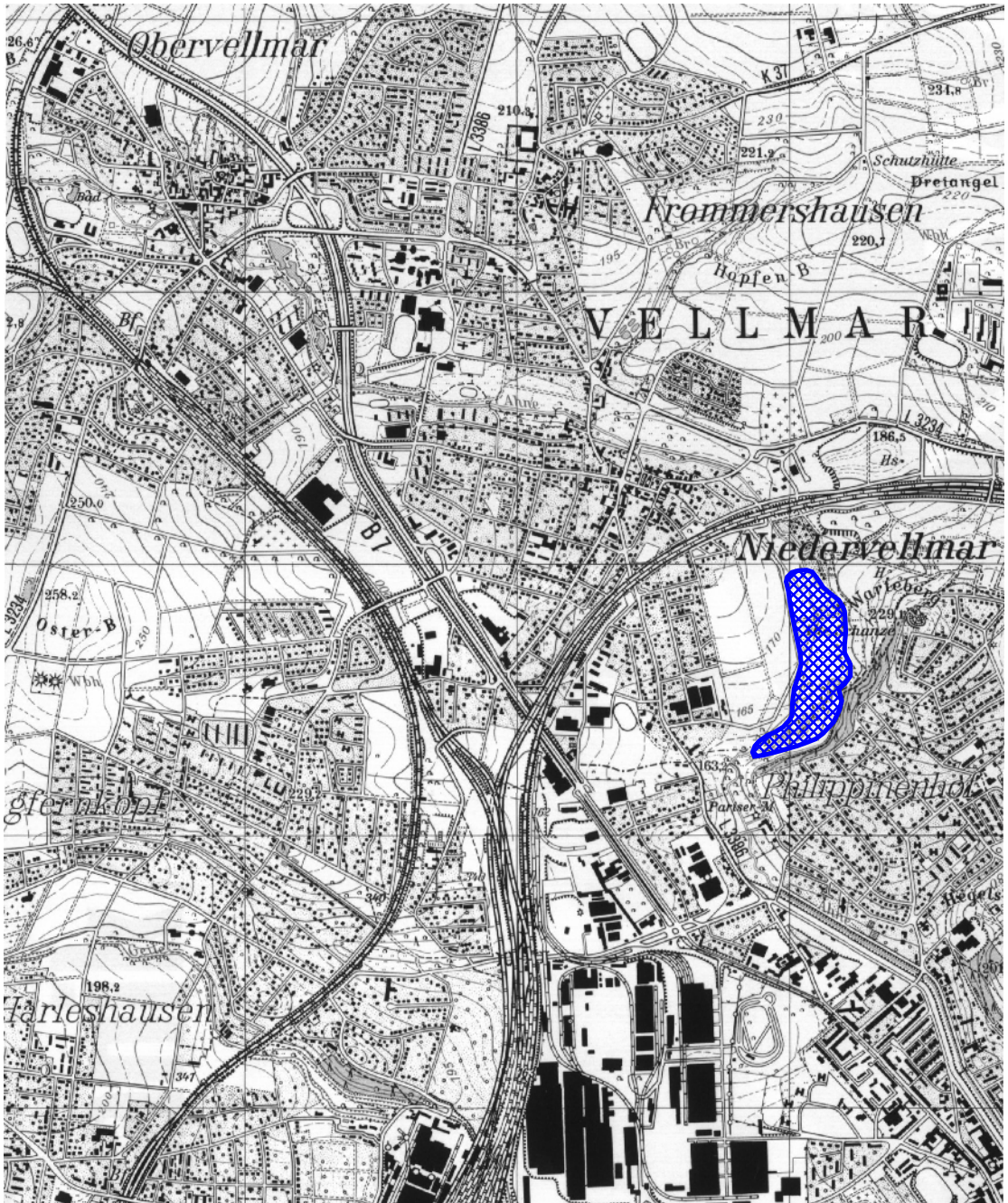


**Lageskizze zum potentiellen Retentionsraum**

Kenn-Nr. der Maßnahme : 429580000/01

Fluß-km 4+560 bis 5+500

< HQ100	> HQ100
	

**Grundlage :** topographische Karte 1 : 25.000

Blatt : 4622 Kassel West