

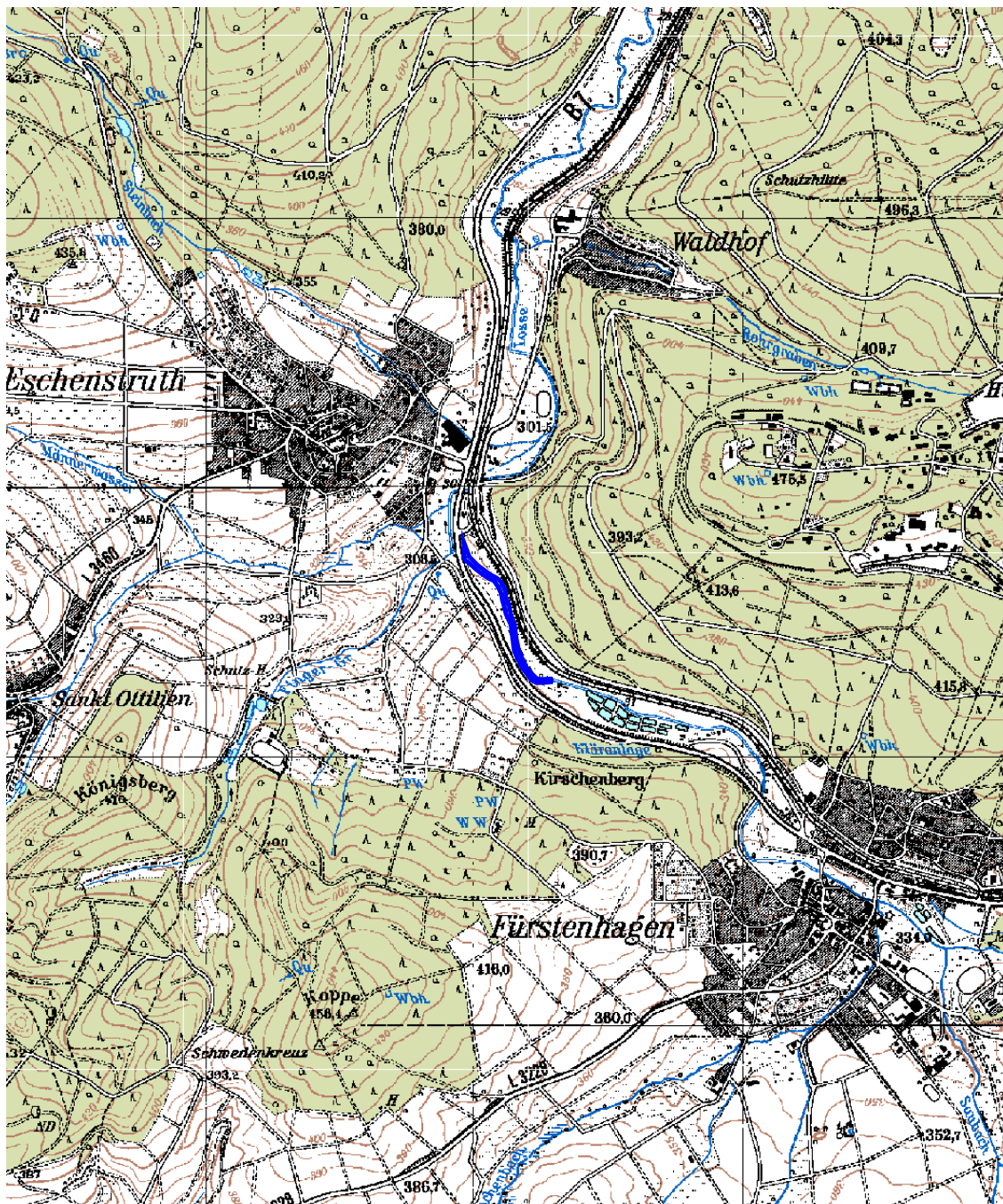


**Lageskizze zum potentiellen Retentionsraum**

Kenn-Nr. der Maßnahme : 429631000/02

Fluß-km 21+109 bis 21+764

< HQ100	> HQ100
	

**Grundlage :** topographische Karte 1 : 25.000Blatt : 4723 Oberkaufungen  
4724 Großalmerode