

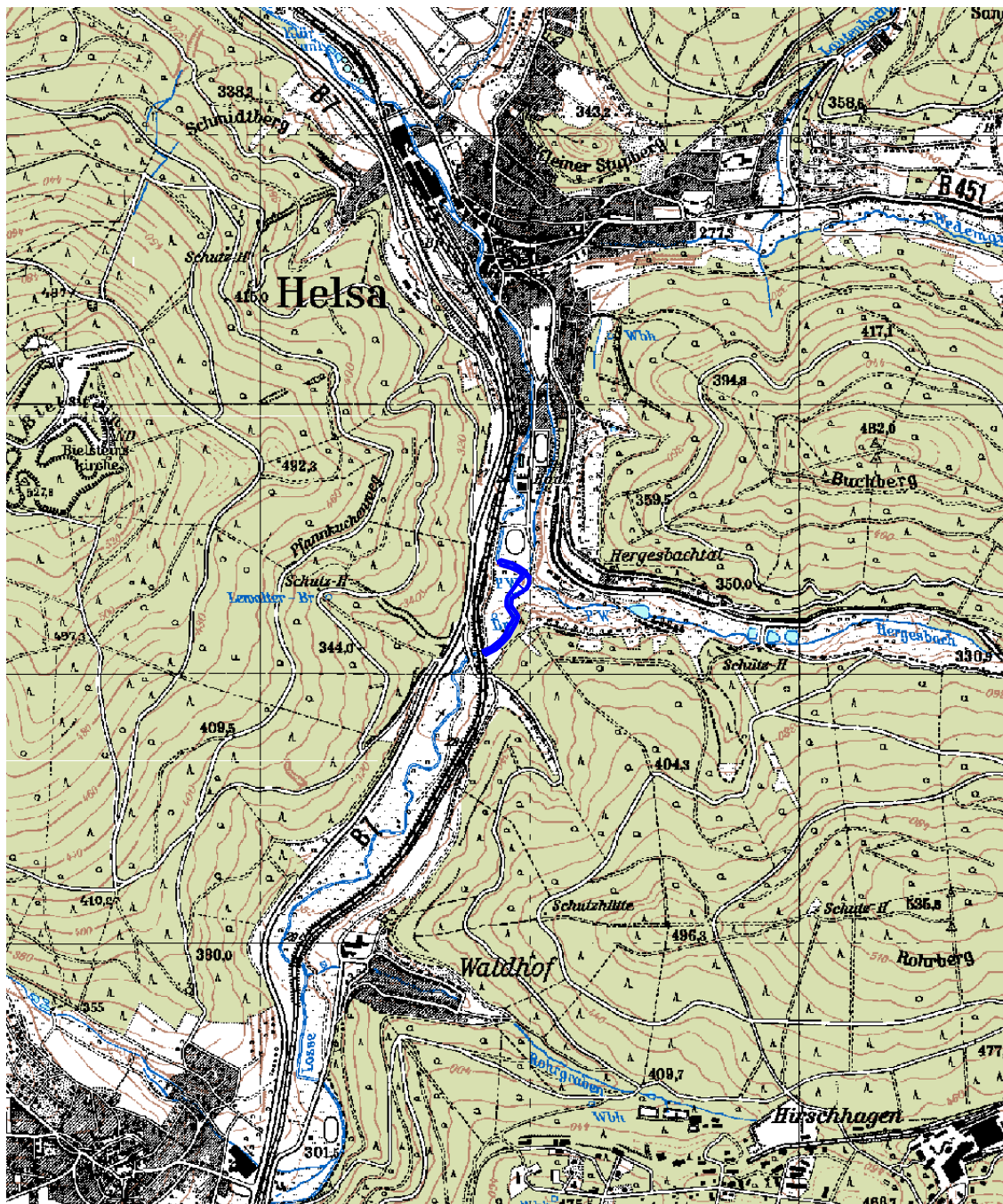


**Lageskizze zum potentiellen Retentionsraum**

Kenn-Nr. der Maßnahme : 429635000/01

Fluß-km 17+135 bis 17+654

< HQ100	> HQ100
	

**Grundlage :** topographische Karte 1 : 25.000Blatt : 4723 Oberkaufungen  
4724 Großalmerode