

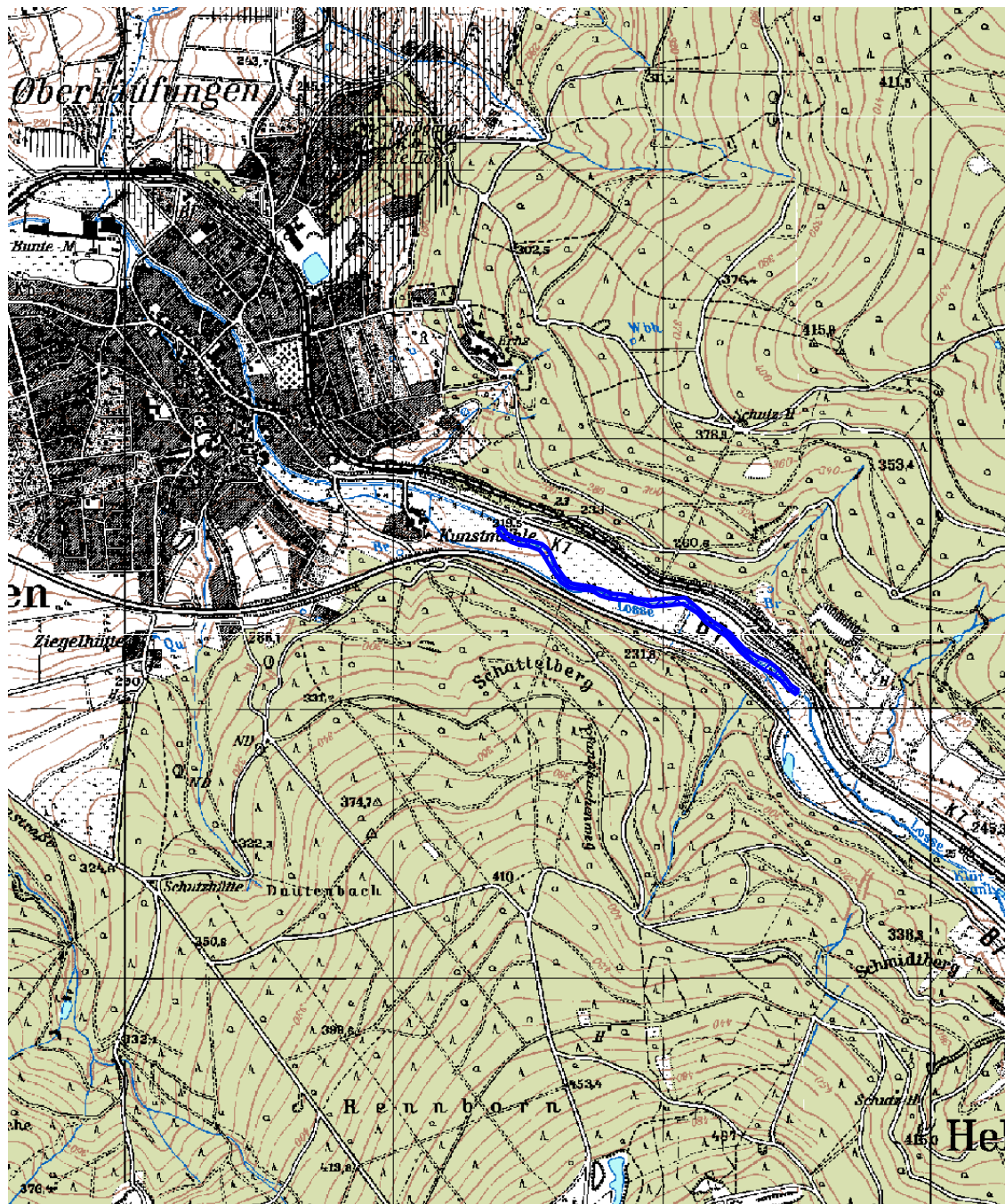


Lageskizze zum potentiellen Retentionsraum

Kenn-Nr. der Maßnahme : 429659000/01

Fluß-km 12+342 bis 13+705

< HQ100	> HQ100
	

**Grundlage :** topographische Karte 1 : 25.000Blatt : 4723 Oberkaufungen
4724 Großalmerode