

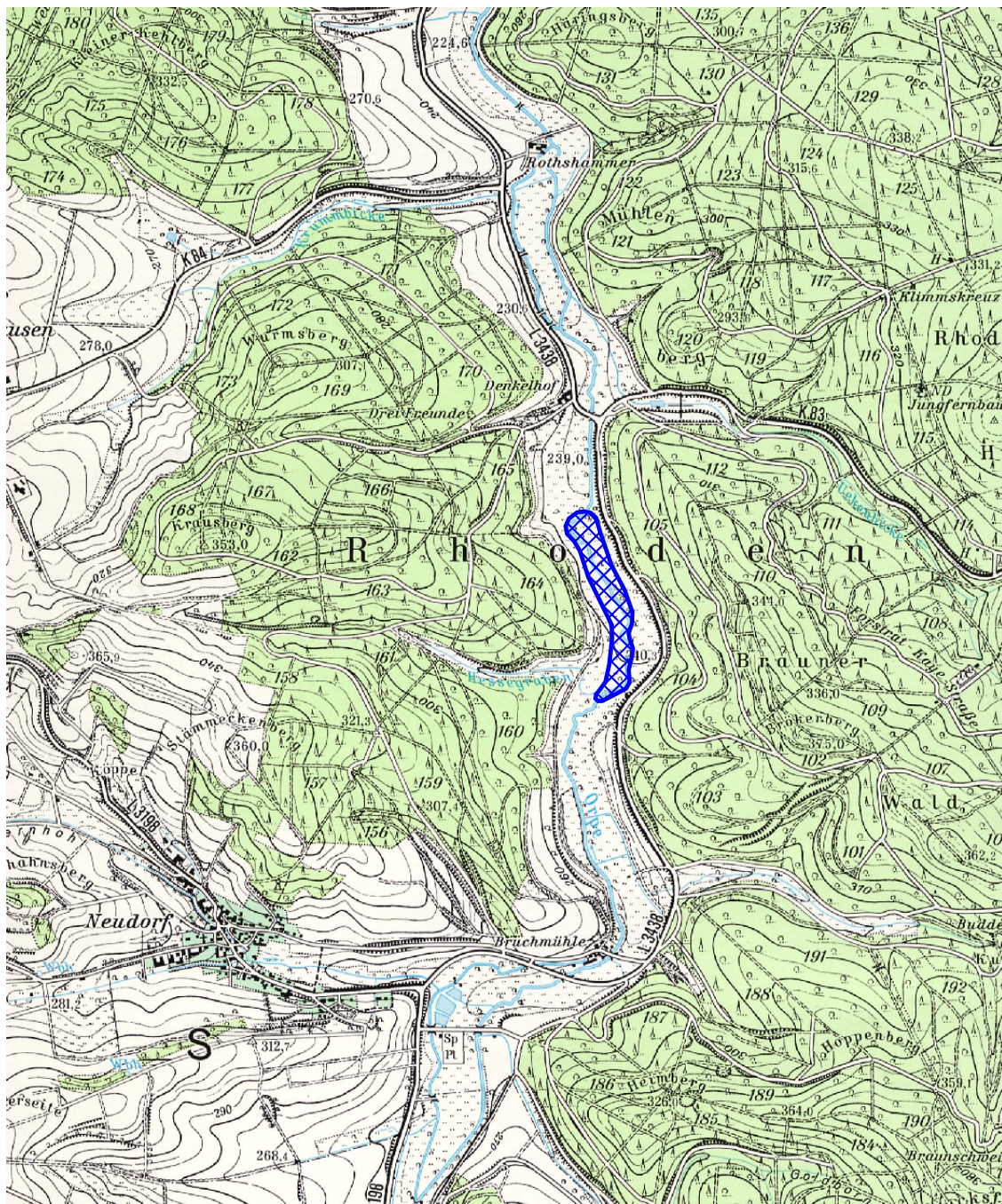


Lageskizze zum potentiellen Retentionsraum

Kenn-Nr. der Maßnahme : 443453000/02

Fluß-km 5+408 bis 6+460

< HQ100	> HQ100
	

**Grundlage :**

topographische Karte 1 : 25.000

Blatt : 4519 Marsberg