









Nutzbare Feldkapazität des Bodens nach Klassenzeichen

Gemarkung: Viesebeck (1593)

-  Gemarkungsgrenzen
- nFK**
Nutzbare Feldkapazität
-  ≤ 50 mm (sehr gering)
 -  > 50 bis ≤ 90 mm (gering)
 -  > 90 bis ≤ 140 mm (mittel)
 -  > 140 bis ≤ 200 mm (hoch)
 -  > 200 mm (sehr hoch)
 -  ohne Angabe
 -  von der Berechnung ausgeschlossen



© Hessisches Landesamt für Umwelt und Geologie
 Rheingaustraße 186
 D-65203 Wiesbaden
 Tel.: 0049-611-69390 / Fax: 0049-611-6939555
<http://www.hlug.de/medien/boden/fisbo/bfd5l>

Nutzbare Feldkapazität des Bodens, Klassifizierung

Gemarkung: Viesebeck (1593)

Auszug aus den Bodenflächendaten 1 : 5000 Hessen,
 landwirtschaftliche Nutzfläche (BFD5L)
 Dez. G3 Bodenschutz und Bodeninformation

Datengrundlage: Digitales Feldschätzungsbuch (FESCH), © OFD Hessen
 ALK Hessen Folie 042, Folie 001, © HVBG
 ALB Hessen Folie 32, © HVBG

Topographie: TK 25, © HVBG, Verv.-Nr.: 2001-3-112
 DGM25 - Höhenlinien

BFD5L Hessen	BFD5L-49-1593-08-11-10	Wiesbaden 2007
--------------	------------------------	----------------

