










Standortstypisierung für die Biotopentwicklung nach Klassenzeichen

Gemarkung: Viesebeck (1593)

-  Gemarkungsgrenzen
- Standortstypisierung für die Biotopentwicklung**
-  Trockenstandort (Ackerland)
 -  Trockenstandort (Grünland)
 -  Nassstandort (Moorsubstrate)
 -  pot. Nassstandort (Moorsubstrate)
 -  Nassstandort (Grünland)
 -  Hutung mit pot. extensiver Nutzung
 -  keine Typisierung
 -  ohne Angabe



© Hessisches Landesamt für Umwelt und Geologie
 Rheingaustraße 186
 D-65203 Wiesbaden
 Tel.: 0049-611-69390 / Fax: 0049-611-6939555
<http://www.hlug.de/medien/boden/fisbo/bfd5l>

Standortstypisierung für die Biotopentwicklung

Gemarkung: Viesebeck (1593)
 Auszug aus den Bodenflächendaten 1 : 5000 Hessen,
 landwirtschaftliche Nutzfläche (BFD5L)
 Dez. G3 Bodenschutz und Bodeninformation

Datengrundlage: Digitales Feldschätzungsbuch (FESCH), © OFD Hessen
 ALK Hessen Folie 042, Folie 001, © HVBG
 ALB Hessen Folie 32, © HVBG

Topographie: TK 25, © HVBG, Verv.-Nr.: 2001-3-112
 DGM25 - Höhenlinien

BFD5L Hessen BFD5L-59-1593-08-11-10 Wiesbaden 2007

