









Thema: Die Kaltluftgefährdung der Rebstandorte in wolkenarmen Strahlungsnächten

Autor: D. Hoppmann

Bearbeitungsstand: 2004

	Beschreibung	Fläche [ha]	Anteil [%]
	keine Gefährdung	462,56	10,87
	sehr gering	1046,08	24,59
	gering	861,72	20,25
	gering - mittel	773,04	18,17
	mittel	545,84	12,83
	mittel - hoch	317,60	7,46
	hoch	173,04	4,07
	sehr hoch	9,88	0,23
	Inselflächen	64,96	1,53