










Thema: Hangneigung [°]

Autor: T. Hens

Bearbeitungsstand: 2000

	Beschreibung	Fläche [ha]	Anteil [%]
	0 - 0.5	48,88	0,97
	0.5 - 2	377,00	7,46
	2 - 4	1165,80	23,06
	4 - 7	1287,92	25,47
	7 - 11	861,76	17,04
	11 - 15	406,92	8,05
	15 - 35	771,04	15,25
	> 35	12,12	0,24
	nicht geneigt	52,68	1,04
	Inselflächen	71,92	1,42